

**ТРЕТЬЯ ВСТРЕЧА СТРАН АРЕАЛА
ЦЕНТРАЛЬНОАЗИАТСКОЙ ИНИЦИАТИВЫ ПО СОХРАНЕНИЮ
МЛЕКОПИТАЮЩИХ (ЦАИМ) КМВ**

24–26 июня 2025 года, Ташкент, Узбекистан

**РАБОЧАЯ ПРОГРАММА ЦЕНТРАЛЬНОАЗИАТСКОЙ ИНИЦИАТИВЫ ПО
СОХРАНЕНИЮ МЛЕКОПИТАЮЩИХ НА 2026–2032 гг. (ПРОЕКТ)**

Резюме: Центральноазиатская инициатива по сохранению млекопитающих (ЦАИМ), созданная в соответствии с Резолюцией КМВ 11.24 на КС11 вместе с соответствующей Программой работ, обеспечивает стратегическую основу для сохранения мигрирующих млекопитающих в Центральной Азии. Мероприятие 29.7 Программы работ предусматривает ее обновление и утверждение на КС15 КМВ.

Проект Программы работ ЦАИМ был рассмотрен и доработан участниками Технического семинара ЦАИМ, организованного совместно Международной академией охраны природы Федерального агентства по охране природы Германии и Секретариатом КМВ. Исправления Rev.1 касались нумерации и редакционных изменений текста в английской версии.

Запрашиваемые действия:

Рассмотрение и утверждение рабочей программы.

ПРОЕКТ РАБОЧЕЙ ПРОГРАММЫ ЦАИМ НА 2026–2032 гг.

Введение

1. Центральнаяазиатская инициатива по сохранению млекопитающих (ЦАИМ), включая сопутствующую Программу работ, была создана на 11-м заседании Конференции Сторон КМВ (COP11) в соответствии с Резолюцией 11.24 для обеспечения общей стратегической структуры по сохранению млекопитающих, включенных в списки КМВ, и их местообитаний в более широком регионе Центральной Азии. Соглашение рассматривается как форма соглашения, описанная в Статье V Конвенции, и открыто для участия всех государств ареала видов ЦАИМ, независимо от того, являются ли они Сторонами Конвенции или нет. С момента создания ЦАИМ её Программа работы обновляется каждые шесть лет. В связи с обновлением Программы на Третьем совещании государств ареала обитания видов ЦАИМ Секретариат предлагает изменить название Программы работы ЦАИМ (ЦАИМ ПР) на Рабочую программу ЦАИМ (РП ЦАИМ) и, таким образом, далее обновленная программа она будет именоваться РП ЦАИМ).
2. В соответствии с Решением КМВ 14.167, принятым КС14 в Самарканде, Узбекистан (12-17 февраля 2024 г.), РП ЦАИМ должна быть пересмотрена на период 2027-2032 гг. Пересмотр направлен на рационализацию деятельности путем сосредоточения внимания на межсекторных действиях, которые приносят пользу нескольким видам, а также на включение обновленных мандатов КМВ, актуальных для региона. Первоначально эти сроки были согласованы с ожидаемым графиком конференций сторон КМВ. Однако, поскольку даты проведения КС14 и КС15 не соответствовали ожидаемому циклу - КС15 теперь запланирована на март 2026 года, более чем на шесть месяцев раньше, чем РП ЦАИМ до 2026-2032 годов, чтобы обеспечить соответствие с измененным графиком КС.
3. Учитывая обширные и перекрывающиеся ареалы многих млекопитающих Центральной Азии, а также схожие угрозы для этих видов, пересмотренная РП ЦАИМ включает в себя комплекс межсекторных мероприятий, направленных на улучшение сохранения нескольких видов. Они включают меры, связанные со связностью местообитаний, конфликтами между человеком и дикими животными и их сосуществованием, устойчивым использованием и торговлей, устойчивыми методами землепользования, мониторингом популяций (включая здоровье и болезни), борьбой с браконьерством и вовлечением сообществ, и соответствуют текущим обязательствам государств ареала по СИТЕС, КМВ, КБР и другим соответствующим международным договорам. Проект РП ЦАИМ призван содействовать долгосрочному успеху в сохранении природы, направляя создание современных национальных политик, скоординированных между государствами ареала для защиты трансграничных популяций видов, внесенных в списки КМВ.
4. Секретариат КМВ поручил составление РП ЦАИМ г-же Тане Розен, директору программы по Центральной Азии организации Conservation X Labs, в рамках проекта "Млекопитающие Центральной Азии и адаптация к изменению климата", финансируемого Международной климатической инициативой правительства Германии. Эксперты из стран ареала ЦАИМ также внесли ценный вклад в процесс подготовки проекта. В дополнение к РП ЦАИМ, следующие инструменты по конкретным видам были приняты государствами ареала и являются частью ЦАИМ:
 - Стратегия сохранения переднеазиатского леопарда в масштабах всего ареала

(2023–2032 гг.):

- План действий по сохранению кулана для всего ареала (2024–2033 гг.);
- План действий по сохранению архара (2024–2032 гг.);
- Рабочая программа по бухарскому оленю (2025–2032 гг.); и
- Среднесрочная международная рабочая программа по сайгаку (2025–2030 гг.).

5. Подготовка РП ЦАИМ на 2026–2032 гг. осуществлялась на основе последних научных оценок, консультаций с заинтересованными сторонами и оценок природоохранных проектов. В частности, в нем учтены рекомендации и мероприятия из следующих отчетов: отчеты КМВ "Приоритетные трансграничные регионы для сохранения млекопитающих Центральной Азии", "Потенциал использования в Центральной Азии управления популяциями диких животных, основанного на участии местных сообществе" и "Отчет об определении вариантов финансирования для реализации Инициативы по сохранению млекопитающих Центральной Азии"; инструменты по конкретным видам, перечисленные выше, а также Согласованные действия (Concerted Actions) по манулу и евразийской рыси.
6. Территориальные мероприятия, предложенные в проекте РП ЦАИМ, основаны на географических районах, имеющих большое значение для сохранения видов ЦАИМ, называемых единицами сохранения (ЕС). Карты с обозначением ЕС показаны на Рисунке 1 и в Приложении 2 к данному документу. ЕС были определены на основе трансграничных регионов, определенных в отчете КМВ "Приоритетные трансграничные регионы для сохранения млекопитающих Центральной Азии", и пересмотрены участниками Технического семинара ЦАИМ, состоявшегося 6-8 мая 2025 года на острове Вильм, Германия (см. Приложение I). В частности подход был расширен за счет включения местообитаний дополнительных видов, внесенных в список КМВ КС14 и предложенных для включения в ЦАИМ, таких как манул и евразийская рысь. Впоследствии приоритетные ЕС на период 2026–2032 гг. были отобраны на основе следующих критериев:
- их трансграничный характер;
 - важность каждой ЕС для охраны соответствующего вида и общее количество встречающихся там видов ЦАИМ¹;
 - согласование с обязательствами государств ареала по КМВ и другим конвенциям;
 - существующие приоритетные территории для сохранения биоразнообразия;
 - необходимость и срочность осуществления природоохранных мероприятий в каждой ЕС;
 - требования к реализации инструментов и мандатов КМВ, а также других существующих соглашений и трансграничных проектов и
 - политическая целесообразность осуществления трансграничного сотрудничества для улучшения охраны ЕС.
7. ЕС организованы по количеству Сторон КМВ в каждом ЕС и по географическим кластерам в следующей очередности в данной РП:
- 1) Западный и Южный Устюрт
 - 2) Северный и Восточный Устюрт
 - 3) Аралкум / Северо-Западная пустыня Кызылкум
 - 4) Копетдаг
 - 5) Койтендаг / Кугитан
 - 6) Западный Тянь-Шань
 - 7) Северный и Внутренний Тянь-Шань
 - 8) Высокий Памир
 - 9) Алтай
 - 10) Даурская степь
 - 11) Гоби

¹ манул и рысь пока официально не входят в ЦАИМ, но были рекомендованы КС14 КМВ для включения в ЦАИМ.

12) Западные Трансгималаи

Бальная таблица для выбора единиц сохранения РП ЦАИМ 2026-2032.

Для ранжирования приоритетов для каждой ЕС по всем критериям был присвоен балл. Оценка по критериям: важность каждой ЕС = количество видов; 1 = встречаются нерегулярно или ранее; 2 = регулярно; и 3 = значительное количество. Все остальные критерии: (0 = нет; 1 = низкий; 2 = средний; 3= высокий).

Предлагаемая ЕС	Критерии						О.	П.
	Важность каждой территории ЕС для сохранения соответствующих видов и количество встречающихся там видов ЦАИМ	Согласование с обязательствами государства ареала по другим конвенциям	Существующие приоритетные области для сохранения биоразнообразия в регионе	Необходимость, срочность и осуществимость реализации природоохранных мероприятий в каждой ЕС	Требования к реализации инструментов и мандатов КМВ, а также других существующих соглашений и трансграничных проектов	Политическая целесообразность осуществления эффективного трансграничного сотрудничества для улучшения сохранения ЕС.		
Западный и южный Устюрт	8	3	3	3	3	3	23	2
Северный и Восточный Устюрт	6	3	3	3	3	3	21	4
Аралкум / Северо-Западная пустыня Кызылкум	5	3	3	3	3	3	20	5
Копетдаг	7	3	3	3	3	2	21	4
Койтендаг/Кугитанг	4	3	3	3	3	3	19	6
Западный Тянь-Шань	5	3	3	2	3	3	19	6
Северный и внутренний Тянь-Шань	7	3	3	3	3	3	22	3
Высокий Памир	7	3	3	3	3	1	20	5
Алтай	7	3	3	2	3	2	20	5
Даурская степь	5	3	3	3	3	1	18	6
Гоби	11	3	3	3	3	2	25	1
Западные Трансгималаи	8	3	3	3	3	2	22	3

Пояснения: О. -оценка, равная сумме баллов, П. -приоритет

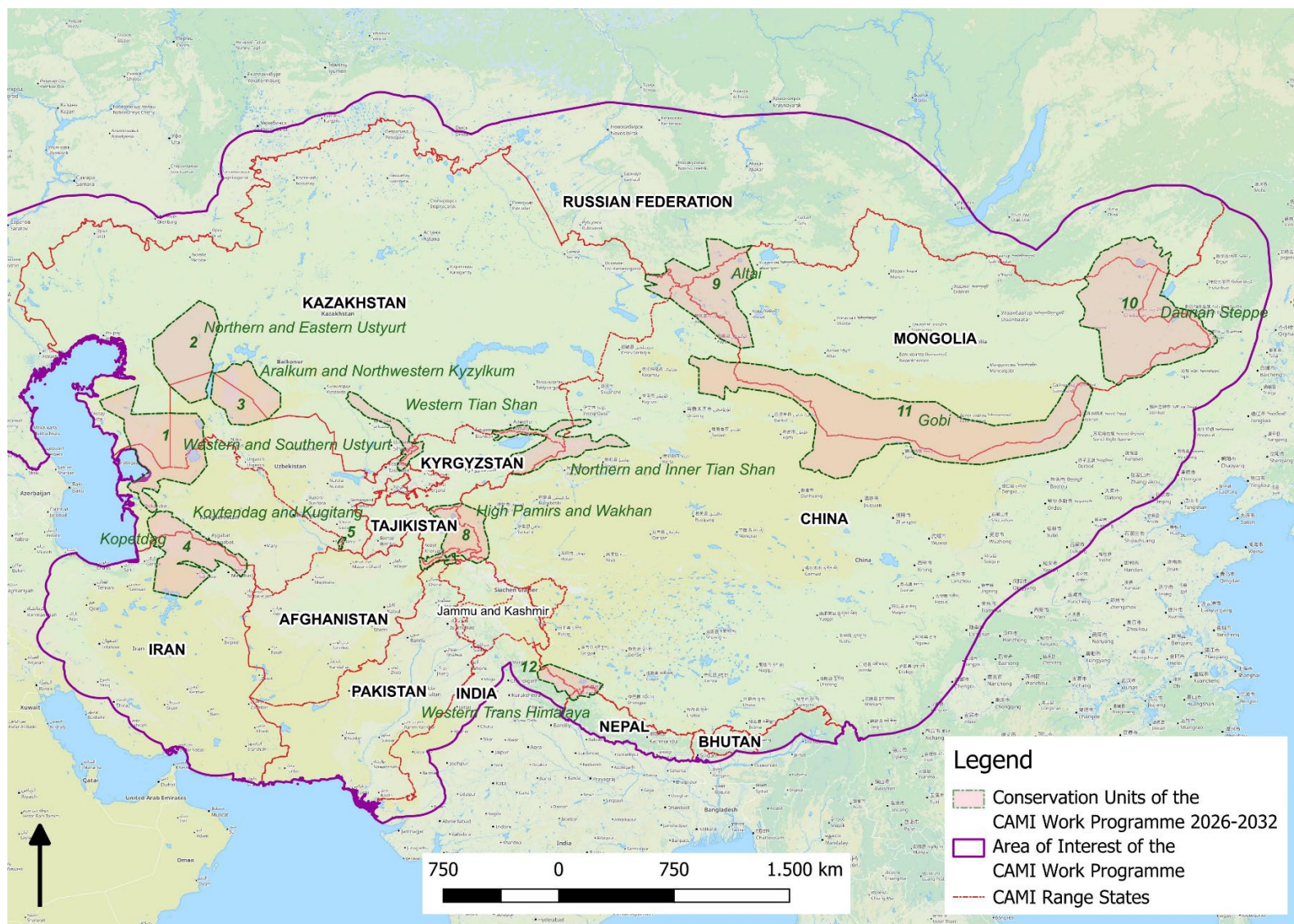


Рисунок 1. Единицы Сохранения в Рабочей программе ЦАИМ на 2026–2032 гг.

Отказ от ответственности: употреблённые в данном документе наименования и представленный материал никоим образом не подразумевают выражение какого-либо мнения со стороны ЮНЕП/КМВ относительно правового статуса какого-либо государства, территории, города или района, либо их властей, а также относительно разграничения их границ и рубежей.

Таксономический и географический охват

Виды диких животных, включенные в ЦАИМ.

	Виды (общее название)	Вид (научное название)	Приложение КМВ
1	Архар	<i>Ovis ammon</i>	Приложение. II
2	Азиатский гепард	<i>Acinonyx jubatus</i>	Приложение. I
3	Азиатский дикий осел/кулан	<i>Equus hemionus</i>	Приложение. II
4	Бухарский олень	<i>Cervus elaphus yarkandensis</i>	Приложение. I и II
5	Медведь Гоби	<i>Ursus arctos isabellinus</i>	Приложение. II
6	Джейран	<i>Gazella subgutturosa</i>	Приложение. II
7	Кiang	<i>Equus kiang</i>	Приложение. II
8	Монгольский дзерен	<i>Procapra gutturosa</i>	Приложение. II
9	Передазиатский леопард	<i>Panthera pardus tulliana</i>	Приложение. II
10	Лошадь Пржевальского	<i>Equus ferus przewalskii</i>	Приложение. I
11	Сайгак	<i>Saiga spp. tatarica tatarica</i>	Приложение. II
12	Снежный барс	<i>Uncia uncia</i>	Приложение. I
13	Уриал	<i>Ovis vignei</i>	Приложение. II
14	Дикий верблюд	<i>Camelus bactrianus</i>	Приложение. I
15	Дикий як	<i>Bos grunniens</i>	Приложение. I

Виды, дополнительно предложенные КС14 для включения в ЦАИМ: манул (*Felis manul*) и евразийская рысь (*Lynx lynx*), внесенные в Приложение II КМВ, обитают в странах ареала ЦАИМ. Настоящий проект РП ЦАИМ охватывает все семнадцать видов.

Научные названия приведены в соответствии с Mammal Species of the World, 3rd edition (Wilson & Reeder 2005), стандартным таксономическим справочником по млекопитающим, используемым КМВ. Используемые названия не учитывают номенклатурные изменения, произошедшие с 2005 года, и в некоторых случаях названия видов отличаются от тех, которые используются [в настоящее время] в Красной книге угрожаемых видов МСОП и других органах. Речь идет о снежном барсе (*Panthera uncia*), диком верблюде (*Camelus ferus*), лошади Пржевальского (*Equus ferus*), мануле (*Otocolobus manul*), сайгаке (*Saiga tatarica tatarica* и *Saiga tatarica mongolica*) и бухарском олене (*Cervus hanglu bactrianus*).

Согласно Резолюции 11.24 (Rev.COP13), странами ареала ЦАИМ, считаются следующие: АФГАНИСТАН, Бутан, Китай, ИНДИЯ, Исламская Республика Иран, КАЗАХСТАН, КЫРГЫЗСТАН, МОНГОЛИЯ, Непал, ПАКИСТАН, Российская Федерация, ТАДЖИКИСТАН, ТУРКМЕНИСТАН и УЗБЕКИСТАН (Стороны КМВ обозначены печатными буквами).

Примечание: в соответствии с мероприятием 19.1 Программы работ на 2020–2026 годы, следующие страны приняли участие в первом совещании стран ареала переднеазиатского леопарда несмотря на то, что они не входят в текущий географический охват ЦАИМ и не указаны в соответствующей резолюции как страны ареала ЦАИМ: Армения, Азербайджан, Грузия, Ирак и Турция. Стороны КМВ из числа этих стран могут рассмотреть возможность представления проекта решения для принятия на КС15 КМВ, чтобы официально войти в список стран ареала КМВ, а также предложить корректировки в Рабочей программы, важные для их конкретного географического региона.

ПРОЕКТ РАБОЧЕЙ ПРОГРАММЫ ЦЕНТРАЛЬНОАЗИАТСКОЙ ИНИЦИАТИВЫ ПО СОХРАНЕНИЮ МЛЕКОПИТАЮЩИХ (2026–2032)

Видение: сохраненные и функциональные популяции мигрирующих млекопитающих, обитающих в здоровых экосистемах на территории Центрально-Азиатского региона, которые ценятся и приносят пользу всем заинтересованным сторонам, в особенности местным сообществам, проживающим в ареале их обитания.

Цель: обеспечить скоординированные действия по сохранению млекопитающих, включенных в списки КМВ, и их местообитаний в регионе Центральной Азии путем укрепления трансграничного сотрудничества для борьбы с незаконным отловом и торговлей, улучшения взаимосвязи местообитаний, устойчивого использования природных ресурсов и содействия сосуществованию диких животных и местных сообществ.

Мероприятия, которые должны быть реализованы к 2032 году	Ответственные организации	Индикатор	Приоритет ²	Взаимосвязанные программы	
Сквозные мероприятия, применимые к сохранению всех видов ЦАИМ в рамках выделенных единиц сохранения и к инструментам по конкретным видам, перечисленным ниже					
<u>Стратегия сохранения переднеазиатского леопарда в масштабах всего ареала (2023–2032 гг.)</u>					
<u>План действий по сохранению кулана для всего ареала (2024–2033 гг.)</u>					
<u>План действий по сохранению архара (2024–2032 гг.)</u>					
<u>Рабочая программа по бухарскому оленю (2025–2032 гг.)</u>					
<u>Среднесрочная международная рабочая программа по сайгаку (2025–2030 гг.)</u>					
1. Реализация и координация РП ЦАИМ					
1.1	Секретариат КМВ организует: среднесрочное совещание в 2028/29 году для оценки состояния реализации данной РП, обсуждения результатов и решения проблем, а также представления отчета КС16 КМВ; и четвертое совещание государств ареала ЦАИМ в 2032/32 году для оценки реализации,	Секретариат КМВ, ГО, НПО	Проведение совещаний совмещенно с другими соответствующими совещаниями, по возможности, в координации с GSLEP, Центральноазиатской	Высокий	Куньминь - Монреальская Глобальная рамочная программа по биоразнообразию (ГРПБ),

² Приоритет для реализации в течение 6 лет: Высокий (высокая важность и срочность решения природоохранных проблем, затрагивающих животных и среду их обитания в настоящее время). Средний (необходим для стабилизации численности популяции в течение 3–5 лет). Низкий (будет способствовать успешному сохранению популяции, но не является срочным).

Мероприятия, которые должны быть реализованы к 2032 году	Ответственные организации	Индикатор	Приоритет ²	Взаимосвязанные программы	
<p>обсуждения результатов и решения проблем, пересмотра и представления новой РП на КС17 КМВ.</p>		<p>инициативой по пролетным путям и другими программами, по мере необходимости, для использования возможного синергетического эффекта с целью повышения эффективности реализации РП.</p>		<p>Задача 20, Самаркандский Стратегический план по мигрирующим видам (2024–2032) (SPMS/СПМВ) Цель 1, 6</p>	
1.2	<p>Вести учет выполненных мероприятий и представлять национальные отчеты о реализации РП каждые 3 года, используя формы отчетности, предоставленные Секретариатом КМВ.</p>	ГО, НПО	<p>Отчеты, подготовленные с использованием форм отчетности, распространенных Секретариатом КМВ.</p>	Высокий	
1.3	<p>Разработать техническое задание (ТЗ) для сотрудничающих организаций, оказывающих техническую поддержку в реализации РП ЦАИМ, а также соответствующих Стратегий и Планов действий, и опубликовать его на сайте ЦАИМ.</p>	Секретариат КМВ	<p>Разработано и опубликовано ТЗ.</p>	Высокий	
1.4	<p>Назначить правительственных координаторов для каждой единицы сохранения (ЕС) и определить организацию(и) технической поддержки данной РП, охватывающие все ЕС.</p>	ГО, НПО	<p>Назначение правительственных координаторов и определение организаций технической поддержки.</p>	Высокий	
1.5	<p>Ежегодно проводить по крайней мере одну встречу для координаторов ЦАИМ и органов управления СИТЕС, ответственных за связь с партнерами в других странах ареала и сотрудничающими организациями, для обмена информацией о реализации РП, соответствующих</p>	Координаторы ЦАИМ, ОУ СИТЕС	<p>Список участников совещания, краткое описание типа информации и соответствующих решений СИТЕС,</p>	Высокий	ГРПБ Задача 20

Мероприятия, которые должны быть реализованы к 2032 году	Ответственные организации	Индикатор	Приоритет ²	Взаимосвязанные программы	
	решениях СИТЕС и техническими знаниями о действиях по сохранению видов ЦАИМ.		которыми обменялись, а также характер предоставленной технической экспертизы.		
1.6	Включить соответствующие аспекты настоящей Рабочей программы в совместную рабочую программу секретариатов СИТЕС-КМВ при ее следующем обновлении, чтобы согласовать и усилить совместную деятельность по видам ЦАИМ и использовать возможности совместного привлечения финансирования.	Секретариаты КМВ и СИТЕС	Новая рабочая программа СИТЕС-КМВ на 2026–2032 гг. с учетом соответствующих мероприятий в рамках данной РП.	Высокий	ГРПБ Задача 20
1.7	Предложить КС КМВ и КС СИТЕС сделать ЦАИМ совместной Инициативой КМВ-СИТЕС по сохранению млекопитающих Центральной Азии, следуя примеру Инициативы по африканским плотоядным.	Стороны КМВ и СИТЕС	Соответствующее предложение внесено на рассмотрение КС СИТЕС и КМВ	Средний	ГРПБ Задача 20
1.8	Запросить у государств, не являющихся Сторонами Конвенции, назначение координаторов по ЦАИМ если координатор по вопросам КМВ не определен.	Секретариат КМВ	Назначены координаторы	Высокий	
1.9	Провести технические экорегиональные семинары на темы данной РП (например, управление популяциями диких животных на базе сообществ (CBWM), незаконный отлов диких животных и экологическая связность и др.), для содействия сотрудничеству и обмену информацией между соответствующими учреждениями, выработки руководств и, в порядке необходимости, для создания рабочих групп по тематическим вопросам, связывая их с соответствующими рабочими группами Научного совета КМВ и инициативами КМВ (например, Глобальная инициатива по незаконному и неустойчивому отлову видов и Глобальное партнерство по экологической связности).	Секретариат КМВ, ГО, НПО	К 2032 году будет проведено 3 или более семинаров	Средний	ГРПБ Задачи 20; 22 Цель 4 СПМВ
1.10	Создать меж секторальные рабочие группы на национальном уровне, состоящие из представителей соответствующих государственных органов и других	ГО, научные учреждения, НПО,	Проведение 2 или более ежегодных собраний, согласование	Высокий	Рекомендации Технического руководства по

Мероприятия, которые должны быть реализованы к 2032 году		Ответственные организации	Индикатор	Приоритет ²	Взаимосвязанные программы
	заинтересованных сторон, собирающиеся не реже одного раза в два года, для координации выполнения настоящей Рабочей программы, используя существующие механизмы, если таковые имеются.	Секретариат КМВ (при необходимости)	технического задания и публикация протоколов.		СПДСБ/NBSAP
1.11	Представить в 2026 г. в Секретариат КБР предложения о том, как включить соответствующие пункты настоящей Рабочей программы в обзор Рабочей программы КБР по охраняемым территориям.	ГО, НПО, Секретариат КМВ	Представленные предложения.	Высокий	Рабочая программа по охраняемым территориям КБР
1.12	Вносить вклад в работу Межрегиональной группы UNCCD Центральная Азия - Россия и ее тематических комиссий для содействия сотрудничеству между UNCCD и деятельностью КМВ в регионе.	ГО, Секретариат КМВ	Представленная информация.	Высокий	Межрегиональная группа UNCCD Центральная Азия - Россия
1.13	Просить Региональное бюро МСОП по Восточной Европе и Центральной Азии рассмотреть возможность получения поддержки в рамках механизма технического и научного сотрудничества КБР.	Казахстан, Кыргызстан, Таджикистан, Туркменистан, Узбекистан	Государства ареала запросили поддержку.	Высокий	
1.14	Назначить координаторов по видам (КВ) для всех видов ЦАИМ в соответствии с согласованным кругом ведения.	Секретариат КМВ, ГО	Назначены координаторы по видам.	Высокий	
2. Финансирование и финансы					
2.1	Провести оценку природного капитала для каждой из единиц сохранения, чтобы продемонстрировать ценность, которую она представляет для множества бенефициаров, используя систему оценки экосистемных услуг (ESA), которая выявляет связи между экологическими активами (включая популяции видов ЦАИМ и их места обитания), последующим предоставлением экосистемных услуг и выгодами, получаемыми обществом, основываясь на существующих оценках, если таковые имеются.	ГО, научные учреждения, НПО, Секретариат КМВ	Произведенные оценки.	Высокий	ГРПБ Задача 14

Мероприятия, которые должны быть реализованы к 2032 году		Ответственные организации	Индикатор	Приоритет ²	Взаимосвязанные программы
2.2	Разработать национальные стратегии финансирования с целью определения подходящих финансовых механизмов для реализации мер по сохранению природы, включая устойчивое землепользование, содержащихся в настоящей Рабочей программе, с помощью систематического метода и на основе оценок, проведенных в рамках пункта 2.1, принимая во внимание «Отчет по определению вариантов финансирования для реализации ЦАИМ» КМВ/BfN .	ГО, НПО, Секретариат КМВ (при необходимости)	Финансовые стратегии и решения, одобренные заинтересованными сторонами. Мобилизация ресурсов.	Высокий	ГРПБ Задача 19
2.3	Провести онлайн-семинар для государств ареала ЦАИМ, заинтересованных сторон и НПО, чтобы представить результаты «Отчета по определению вариантов финансирования для реализации ЦАИМ»	Секретариат КМВ, ГО, НПО	Онлайн-семинар	Высокий	
2.4	Провести углубленный тренинг по экономике и финансированию природоохранной деятельности, обратив особое внимание на финансовые решения, определенные в стратегиях финансирования (см. Мероприятие 2.2) для поддержки природоохранной деятельности в ЕС.	НПО, ГО	Проведен тренинг, подготовлен отчет	Высокий	ГРПБ Задача 20
2.5	Разработать совместные предложения по финансированию и инновационные финансовые механизмы с участием соответствующих государств ареала для сохранения ЕС, определенных в данной РП, и представить их соответствующим донорам.	ГО, НПО, в консультации с КВ, Секретариатом КМВ (при необходимости)	Финансируются новые проекты	Высокий	
3. Законодательство					
3.1	Интегрировать соответствующие мероприятия РП ЦАИМ в соответствующее национальное законодательство/политику и Национальные стратегии и планы действий по сохранению биоразнообразия (НСПДБ/NBSAPs), а также предоставить Секретариату КМВ отчет об этой деятельности в течение одного года после принятия РП.	ГО	РП ЦАИМ интегрирована в соответствующее национальное законодательство и NBSAPs, а отчет об этом представлен в Секретариат КМВ.	Высокий	ГРПБ Задача 23

Мероприятия, которые должны быть реализованы к 2032 году		Ответственные организации	Индикатор	Приоритет ²	Взаимосвязанные программы
3.2	Принять участие в Национальной программе по законодательству КМВ (NLP), если еще не сделали этого, заполнив анкету NLP.	Стороны КМВ	Не менее трех Сторон представляют заполненные анкеты NLP в Секретариат КМВ	Высокий	
3.3	Подготовить оценку потенциальных выгод от включения видов ЦАИМ (и более низких таксонов), которые уже включены в Приложение II КМВ, также в Приложение I, и при необходимости представить соответствующие предложения КС КМВ.	ГО, НПО, научные учреждения	Проведена оценка, предложение представлено на КС16/КС17, если необходимо	Средний	
3.4	Предоставить в Секретариат КМВ в рамках Механизма рассмотрения КМВ случаи возможных несоответствий с требованиями Конвенции, затрагивающие виды ЦАИМ, включенные в Приложение I, а также информацию о влиянии этих несоответствий на виды, включенные в Приложение II.	ГО, НПО	Представленная информация о случаях несоответствия.	Высокий	
3.5	Использовать <u>Руководство МСОП по сохранению взаимосвязанности через экологические сети и коридоры</u> и примеры из региона (например, разработанные в рамках проекта <u>САМСА</u> в Кыргызстане) для определения экологических коридоров и включения таких коридоров в национальное законодательство для реализации соответствующих мер по сохранению видов ЦАИМ, опираясь на опыт в регионе и за его пределами.	ГО, НПО	Использование Руководства МСОП, разработка методологии определения экологических коридоров и разработка законодательства по эко коридорам во всех государствах ареала ЦАИМ	Высокий	ГРПБ Задачи 2, 14, SPMS/СПМВ Цель 2
3.6	По возможности предотвращать препятствия для миграции посредством: а) интеграции <u>Руководства по решению проблем, связанных с воздействием объектов линейной инфраструктуры</u> в национальное законодательство, в частности, путем требования тщательного процесса ОВОС перед выдачей разрешения на строительство и использование митигационной	ГО, НПО, научные учреждения	Законодательство с четкими инструкциями по оценке воздействия планируемых проектов, попадающих в ареал видов ЦАИМ, для использования упомянутых инструментов и	Высокий	ГРПБ Задача 14

Мероприятия, которые должны быть реализованы к 2032 году	Ответственные организации	Индикатор	Приоритет ²	Взаимосвязанные программы
<p>иерархии мер по снижению воздействия в соответствии с международно-признанными стандартами IFC1 и IFC6.</p> <p>b) включения в процедуры ОВОС требования консультации с Секретариатом КМВ и координаторами по видам ЦАИМ, а также учета рекомендаций Атласа миграций млекопитающих Центральной Азии и линейной инфраструктуры при оценке проектов, влияющих на виды ЦАИМ,</p> <p>c) требований проведения оценки воздействия планируемых ограждений, например, вдоль автомобильных и железных дорог.</p>		консультаций с Секретариатом КМВ.		
<p>3.7 Принять и внедрить национальное законодательство в соответствии со статьями III.5 и V.1 КМВ, чтобы усилить меры по борьбе с незаконным отловом видов ЦАИМ, в частности:</p> <p>a) усилить правоприменительные меры и наказания, соразмерные инциденту и типу вовлеченных субъектов, для пресечения незаконной охоты, владения, использования и торговли видами ЦАИМ</p> <p>b) ввести стимулы (финансовые и нефинансовые) для егерей, пограничников и гражданского общества за сообщения о случаях незаконной добычи, владения и торговли;</p> <p>c) инвестировать штрафы в охрану природы;</p> <p>d) наделить общественных егерей полномочиями по обеспечению правопорядка; и</p> <p>e) строго отслеживать и контролировать онлайн-платформы, пропагандирующие незаконную торговлю дикими животными.</p>	ГО, НПО, МПО	Обновленное законодательство, руководящие принципы, дорожная карта	Высокий	ГРПБ Задача 5
<p>3.8 В случае обильных популяций видов, включенных в Приложение II КМВ, и в соответствии со Статьей V.1 КМВ, рассмотреть возможность подготовки национальных планов управления популяциями видов</p>	ГО, научные учреждения, НПО	Разработка планов по сохранению и управлению многочисленными	Высокий	ГРПБ Задачи 5, 9, СПМВ Цель 3,4

Мероприятия, которые должны быть реализованы к 2032 году	Ответственные организации	Индикатор	Приоритет ²	Взаимосвязанные программы
<p>прозрачным способом, с привлечением всех заинтересованных сторон и обеспечением выгод для местных сообществ от любого устойчивого использования видов.</p>		<p>популяциями видов, включенных в Приложение II, в соответствии с <u>Резолюцией 14.17 об участии сообществ и средствах к существованию</u> и с использованием рекомендаций исследования <u>"Потенциал использования в Центральной Азии управления популяциями диких животных, основанного на участии местных сообществ"</u>, где это уместно.</p>		
<p>3.9 Для поддержки реализации Статьи V.1 КМВ установить надежные и четкие процедуры для научно установленных квот на устойчивое изъятие мигрирующих видов, которые учитывают риски усиления негативного воздействия в случаях дополнительного изъятия, гарантируя, что трансграничные популяции видов КМВ не подвергаются чрезмерной эксплуатации из-за отсутствия скоординированных между странами оценки и принятия решений.</p>	<p>ГО, научные учреждения, СИТЕС</p>	<p>Указы об установлении устойчивых квот для тех видов ЦАИМ, устойчивое использование которых разрешено.</p>	<p>Высокий</p>	<p>ГРПБ Задача 5</p>
<p>3.10 Провести процедуры оценки видов для национальных Красных книг в соответствии с <u>Руководством по использованию категорий и критериев Красной книги</u></p>	<p>ГО, научные учреждения, НПО</p>	<p>Руководство/путеводитель</p>	<p>Средний</p>	

Мероприятия, которые должны быть реализованы к 2032 году		Ответственные организации	Индикатор	Приоритет ²	Взаимосвязанные программы
	МСОП на национальном уровне в странах, где используются национальные красные книги.				
3.11	В случае видов, включенных в Приложение II, разрешить ограниченное (по времени и количеству) добывание отдельных видов, занесенных в Национальную Красную книгу, если научно обоснованно доказать, что это будет способствовать сохранению вида, а также выполнению Целей 4, 5 и 9 Глобальной рамочной программы сохранения биоразнообразия.	ГО, научные учреждения, НПО	Законодательство/Указ о квотах	Средний	ГРПБ Задачи 4,5,9, СПМВ Цель 3
3.12	Разработать и продвигать политики, нормативные акты и инструменты, а также наращивание потенциала лиц, принимающих решения, и специалистов по планированию, направленные на устойчивое управление пастбищами, обеспечивающее сосуществование людей, домашнего скота и диких животных.	ГО, НПО	Количество национальных политик, нормативных актов и инструментов.		ГРПБ Задачи 4,20;СПМВ Цель 4
3.13	Разработать и принять законодательство, позволяющее частным и/или общественным организациям управлять охраняемыми и заповедными территориями (включая охотничьи угодья) там, где такое законодательство отсутствует.	ГО, НПО	Предлагаемое законодательство	Средний	ГРПБ Задача 22
4.Трансграничное сотрудничество					
4.1	Поддерживать государства ареала ЦАИМ в их усилиях по заключению двусторонних/многосторонних соглашений для усиления охраны конкретных трансграничных территорий, основанных на ЕС, определенных в РП.	Секретариат КМВ, ГО, НПО, МПО, GSLEP	Соглашения, меморандумы о взаимопонимании и сопутствующие рабочие программы разработаны и начата их реализация.	Высокий	Задача 12 ГРПБ, Цель 5 СПМВ
4.2	Создать межведомственные рабочие группы с участием пограничных и природоохранных ведомств для регулярного межведомственного сотрудничества и обмена информацией по природоохранным вопросам на национальном и трансграничном уровнях для усиления	ГО, НПО, МПО	Создание и обеспечение функционирования рабочих групп по меньшей мере для 3 ЕС	Средний	Задачи 12, 20 ГРПБ; Цель 5 СПМВ, <u>Ашхабадское коммюнике</u> ; Рекомендации

Мероприятия, которые должны быть реализованы к 2032 году		Ответственные организации	Индикатор	Приоритет ²	Взаимосвязанные программы
	трансграничного сохранения природных экосистем и мигрирующих видов.				технического руководства для СПДСБ/НБСАР
4.3	Использовать существующие программы по наращиванию потенциала для разработки и проведения тренингов по охране дикой природы для пограничников на национальных языках, разъясняя их роль и обязанности в отношении охраны дикой природы, и, по возможности, сотрудничать с национальными и международными организациями и партнерами по развитию.	CMS, GOs, NGOs, МПО, CITES	Подготовка учебных материалов и их использование в тренингах, проведенных как минимум для трех ЕС.	Высокий	Задача 20 ГРПБ, Цель 4 СПМВ, <u>Ашхабадское коммюнике</u> ,
4.4	Поддержать признание отдельных приграничных районов в качестве ОЕСМ.	ГО, НПО, МПО	Не менее двух приграничных районов в ЕС, признанных национальными правительствами в качестве ОЕСМ, и разработаны программы мониторинга; созданы целевые группы не менее чем для 2 ЕС; осуществляется межведомственный обмен информацией посредством звонков и встреч.	Высокий	ГРПБ Задача 3 <u>Ашхабадское коммюнике</u>
4.5	Обновить отчет " <u>Приоритетные трансграничные регионы для сохранения млекопитающих Центральной Азии</u> " к 2028 году, включив в него виды, внесенные КС14 и, если понадобится, КС15 в приложения КМВ, и представить его странам ареала ЦАИМ и Постоянному комитету КМВ для одобрения. После одобрения отразить	Секретариат КМВ, ГО, НПО	Обновленный отчет опубликован в 2028 году. РП ЦАИМ обновляется, чтобы включить новые виды и мероприятия для них, если это необходимо.	Средний	ГРПБ Задача 20

Мероприятия, которые должны быть реализованы к 2032 году		Ответственные организации	Индикатор	Приоритет ²	Взаимосвязанные программы
	соответствующие изменения в деятельности по конкретным ЕС данной РП.				
5. Экологическая взаимосвязь					
5.1	Часто (каждые 6 месяцев) отслеживать планы по развитию инфраструктуры, которые могут повлиять на виды, занесенные в Приложения КМВ, и информировать Секретариат КМВ заблаговременно до начала процесса утверждения, чтобы получить рекомендации от Секретариата КМВ и координаторов по видам ЦАИМ.	Стороны КМВ и координаторы государств ареала КМВ, НПО	Информация, представленная в Секретариат КМВ до утверждения проекта	Высокий	ГРПБ Задачи 20, 23 Цель 2 СПМВ
5.2	Провести онлайн-совещания для обсуждения проблем, описанных в пункте 5.1, и поиска решений с участием разработчиков и планировщиков инфраструктуры, Глобального партнерства КМВ по экологической связности, ЦАИМ SFPs и национальных координаторов (НК) государств ареала ЦАИМ.	Секретариат КМВ, КВ, НК, другие соответствующие ГО, НПО, научные учреждения	Проведено как минимум одно онлайн-совещание, составлены протоколы.	Высокий	ГРПБ Задачи 20, 23 Цель 2 СПМВ
5.3	Собрать имеющуюся информацию, в сотрудничестве с партнёрами, о решениях по снижению негативного воздействия инфраструктуры на виды, включённые в список КМВ, с учётом специфических требований отдельных видов, особенностей ландшафта и типов барьеров в регионе ЦАИМ, а также извлечённых уроков; и определить виды, для которых необходим дополнительный анализ или исследования.	КМВ, ГО, НПО, научные учреждения	Отчет с описанием имеющихся мер по снижению воздействия различных типов линейной инфраструктуры на виды ЦАИМ, их эффективности и извлеченных уроков, а также видов и возможных решений, требующих дальнейшего изучения.	Высокий	Задачи 2, 20, 23 ГРПБ, Цель 2 СПМВ
5.4	Изучить возможности интеграции Атласа ЦАИМ в Комплексный инструмент оценки биоразнообразия (IBAT) и национальные картографические системы и порталы (например, Табигат в Казахстане)	Секретариат КМВ, НПО, ГО	Атлас ЦАИМ интегрирован в IBAT и другие системы	Средний	ГРПБ Задача 20

Мероприятия, которые должны быть реализованы к 2032 году		Ответственные организации	Индикатор	Приоритет ²	Взаимосвязанные программы
5.5	Провести семинары по наращиванию потенциала в соответствии с решениями КС КМВ о воздействии линейной инфраструктуры, с использованием имеющихся инструментов КМВ и других инструментов, таких как атласы и руководства.	КМВ, ГО, НПО, научные учреждения	В регионе проводится как минимум один семинар с участием соответствующих участников, включая специалистов по планированию инфраструктуры и финансирующих организаций.	Высокий	ГРПБ Задачи 20, 23, СПМВ Цель 2, 4,
5.6	Спланировать и создать охраняемые территории, ОЕСМ и экокоридоры для обеспечения связности среды обитания видов ЦАИМ и для содействия сохранению более крупных участков их среды обитания (см. Мероприятие 6.2).	ГО, НПО, научные учреждения	Увеличение числа охраняемых территорий, создание ОЕСМ и экологических коридоров между охраняемыми территориями.	Высокий	Задачи 2, 3 ГРПБ, Цель 2 СПМВ,
5.7	Обновить Атлас миграций и линейной инфраструктуры млекопитающих Центральной Азии к 2032 году, включая новую информацию об изменениях в инфраструктуре и о распределении видов, по возможности, в соответствии со стандартами и процессами картирования Красного списка МСОП, например, в сотрудничестве с GIUM и с использованием данных, полученных международными и национальными исследователями.	CMS, ГО, НПО	Обновление атласа к 2032 году	Средний	Задачи 1, 2 ГРПБ, Цель 2 СПМВ
6. Охраняемые и сохраненные территории					
6.1	Применять различные руководства МСОП для продвижения передового опыта в области выявления, отчетности, мониторинга и укрепления ОЕСМ в поддержку цели 3 ГРПБ.	КМВ, НПО, ГО, ВКОТ/УСРА МСОП	Семинар по ОЕСМ	Высокий	ГРПБ Задача 3
6.2	Поддерживать государства ареала обитания ЦАИМ в усилиях по достижению цели 30 x 30 Задачи 3 ГРПБ по обеспечению того, чтобы сеть охраняемых и	ГО, НПО, ОТ МСОП / УСРА IUCN	Встречи/коммуникации, отчеты о ходе работ в секретариате КБР и	Высокий	Задача 3 ГРПБ; Решение № 11, Совет глав

Мероприятия, которые должны быть реализованы к 2032 году		Ответственные организации	Индикатор	Приоритет ²	Взаимосвязанные программы
	сохраненных территорий соответствовала ареалу и перемещениям видов ЦАИМ.		КМВ. Зеленый список МСОП		государств Шанхайской организации сотрудничества (4 июля 2024 г.)
6.3	Оценить, в какой степени планы управления охраняемыми территориями учитывают изменение климата, включая меры по адаптации (например, защита источников воды для диких животных, расширение охраняемых территорий).	ГО, НПО, научные учреждения	Подготовка отчета о выявленных проблемах, связанных с изменением климата, и принятых мерах.	Средний	Задача 3 ГРПБ, Цель 1 СПМВ
7. Незаконная охота, владение и торговля					
7.1	В сотрудничестве с Глобальной инициативой КМВ по незаконному и неустойчивому изъятию видов определить приоритеты для повышения потенциала Сторон по мониторингу и обеспечению соблюдения национального законодательства и правил, а также других мер, касающихся незаконного изъятия видов ЦАИМ.	Секретариат КМВ, СИТЕС, ГО, НПО	Отчет и рекомендации к 2027 году.	Высокий	ГРПБ Задачи 4, 5, 9, 20, СПМВ Цель 3, 4
7.2	Повысить и укрепить заработную плату, престиж, социальное обеспечение и технические возможности егерей и других соответствующих сотрудников правоохранительных органов для противодействия незаконной охоте, владению, использованию и торговле видами ЦАИМ, включая предоставление обучения и оборудования и расширение использования SMART.	ГО, НПО, МПО, СИТЕС	Повышение удовлетворенности заработной платой, престижем, социальным обеспечением, о чем свидетельствуют результаты анонимного опроса. Улучшение оснащения рейнджеров, включая компьютеры, мобильные телефоны и SMART.	Высокий	ГРПБ Задачи 4, 5, 9, 20, СПМВ Цели 3, 4

Мероприятия, которые должны быть реализованы к 2032 году		Ответственные организации	Индикатор	Приоритет ²	Взаимосвязанные программы
7.3	Внедрить новые технологий, методы и инструменты для обеспечения правопорядка, если они еще не используются (включая SMART, собак для обнаружения диких животных, портативные наборы для анализа ДНК; сеть камер наблюдения от точки к точке, сеть LoRa или камеры-ловушки AI со спутниковым питанием), в зависимости от того, какие из них наиболее практичны на местном уровне.	ГО, НПО, МПО, СИТЕС, научные учреждения	Не менее одной новой технологии, внедренной в каждом государстве ареала ЦАИМ.	Высокий	Задачи 4, 5, 9 ГРПБ; Цель 3 СПМВ
7.4	Проводить мониторинг и оценку действий по борьбе с браконьерством с помощью SMART и использовать эти аналитические данные для оптимизации стратегий борьбы с браконьерством.	ГО, НПО	SMART отчеты	Высокий	Задачи 4, 5, 9 ГРПБ, Цель 3 СПМВ
7.5	Проводить регулярные социальные исследования, чтобы понять уровень и причины браконьерства, используя научно обоснованные методы для разработки эффективных стратегий борьбы с браконьерством. По возможности обмениваться анкетами для опросов.	научные учреждения, НПО	Наличие отчетов об исследованиях и стратегий борьбы с браконьерством в каждой стране ареала.	Средний	Задачи 4, 5, 9 ГРПБ; Цель 3 СПМВ
7.6	Создать централизованные национальные базы данных и соответствующие процедуры по случаям браконьерства и нелегальной торговли, чтобы можно было оценить воздействие на популяции видов ЦАИМ.	ГО, НПО	Создание баз данных и процедур.	Средний	ГРПБ Задачи 4, 5, 9; Цель 3 СПМВ
7.7	Разработать и распространить информационные материалы о производных диких животных, являющихся предметами торговли и провести обучение пограничников, таможенников и полицейских, чтобы укрепить их потенциал в выявлении незаконной торговли.	НПО, ГО, СИТЕС, UNODC, научные учреждения	Количество тренингов; материалы доступны во всех государствах ареала.	Высокий	ГРПБ Задачи 4, 5, 9, 20, СПМВ Цель 3, 4
7.8	Поощрять использование достаточного количества служебных собак и наборов инструментов ДНК с целью способствовать деятельности сотрудников таможни, полиции и пограничной службы по эффективному выявлению и пресечению торговли предметами дикой природы и их производными.	ГО, НПО	Количество задействованных собак и наборов инструментов ДНК, используемых на пограничных и	Высокий	ГРПБ Задачи 4, 5 9, СПМВ Цель 3

Мероприятия, которые должны быть реализованы к 2032 году		Ответственные организации	Индикатор	Приоритет ²	Взаимосвязанные программы
			таможенных постах в странах ареала.		
7.9	Разработать и внедрить политику/механизмы информирования, обеспечивающие безопасность информаторов, предоставляющих информацию о нарушениях законодательства о дикой природе (например, о случаях браконьерства, незаконной торговли).	ГО	Реализация политики и механизмов.	Средний	Задачи 4, 5, 9 ГРПБ, Цель 3 СПМВ
7.10	Провести тренинги для сотрудников таможни по выявлению незаконной торговли дикими животными и совершенствованию правоприменительной практики.	ГО, НПО, научные учреждения	К 2027 году провести как минимум по одному тренингу в каждой стране, начиная с Северного и Внутреннего Тянь-Шаня.	Высокий	
8. Землепользование и конфликты между человеком и дикими животными и их сосуществование					
8.1	Укрепить потенциал лиц, принимающих решения, в применении <u>Руководства МСОП по конфликтам между человеком и дикими животными и их сосуществованию</u> , а также рекомендаций отчета <u>Потенциал использования в Центральной Азии управления популяциями диких животных, основанного на участии местных сообществ</u> .	КМВ, НПО, ГО, МСОП SSC HWCCSG SuLi SG	Организация как минимум одного семинара к 2027 году.	Высокий	ГРПБ Задач 4, 20, 22 Цель 4
8.2	Провести семинар по планированию землепользования на ландшафтном уровне с учетом биоразнообразия с привлечением соответствующих заинтересованных сторон из разных ведомств и секторов, включая местные сообщества, с целью учитывания приоритетных местообитаний для видов ЦАИМ.	ГО, НПО, научные учреждения	Проведение как минимум одного семинара по планированию в каждой стране.	Высокий	Задача 1 ГРПБ, Цель 1 СПМВ, Региональная стратегия по борьбе с засухой и смягчению ее последствий в Центральной

Мероприятия, которые должны быть реализованы к 2032 году	Ответственные организации	Индикатор	Приоритет ²	Взаимосвязанные программы	
				Азии на 2021-2030 гг; Региональная экологическая программа устойчивого развития Центральной Азии (РЭПУРЦА) на 2020–2030 гг,	
8.3	Организовать обмен опытом между специалистами и практиками из региона ЦАИМ и других стран по управлению популяциями диких животных и урегулированию конфликта между местным населением и мигрирующими видами диких животных.	КМВ, ГО, НПО, МСОП / IUCN SSC	Для лиц, принимающих решения, и специалистов-практиков организованы поездки по обмену опытом.	Высокий	ГРПБ Задач 5, 22
8.4	Провести исследования и пилотные исследования используя методы, основанные на широком участии среди землевладельцев с целью изучения потенциальной эффективности и устойчивости финансовых и нефинансовых стимулов в целях поддержки тех, кто готов сосуществовать с дикими животными, и сокращения ответного/превентивного уничтожения диких животных.	НПО, ГО, научные учреждения, МСОП / IUCN SSC	Опубликованный отчет, научные публикации	Высокий	ГРПБ Задач 4, 5
8.5	Провести оценку уровня воздействия животных видов ЦАИМ на фермеров и землевладельцев, четко указывая уровень неопределенности и изменчивости, связанные с этими оценками.	научные учреждения, НПО, МСОП/IUCN SSC	Опубликованный отчет, научные публикации	Высокий	ГРПБ Задач 5, 21
8.6	Изучить потенциальные механизмы, позволяющие избежать или уменьшить негативное воздействие видов ЦАИМ на домашних животных, сельскохозяйственные культуры, ульи, сенокосы, пастбища и другие объекты.	ГО, НПО, научные учреждения, МСОП/IUCN SSC	Опубликованный отчет, научные публикации	Высокий	ГРПБ Задач 4, 21

Мероприятия, которые должны быть реализованы к 2032 году		Ответственные организации	Индикатор	Приоритет ²	Взаимосвязанные программы
8.7	Отслеживать отношение местного населения к природоохранным мероприятиям и готовность к сосуществованию с видами ЦАИМ с помощью социальных исследований на местном уровне, включая мониторинг, основанный на содействии местного населения, и соответствующим образом корректировать планы управления.	НПО, научные учреждения, КСП МСОП/IUCN SSC	Отчеты и публикации по социальным исследованиям	Средний	ГРПБ Задача 22
8.8	Там, где вода является основным источником конфликта, оценить наличие воды и пастбищ для видов ЦАИМ и разработать, при необходимости и наличии научного обоснования, меры по улучшению их сохранения, включая охрану водоемов, искусственных и естественных, и зон отчуждения скота.	ГО, НПО, научные учреждения	Оценочные отчеты и рекомендации, обзор научных публикаций.	Высокий	ГРПБ Задача 4
8.9	Поддерживать и расширять проекты по улучшению жизненных условий для местного населения, основанных на стимулах связанных с охраной природы, а также разработать новые программы во всех соответствующих частях ареала ЦАИМ.	НПО, ГО	Проекты по улучшению условий, например, улучшение местных школ, создание инфраструктуры, связанной с сохранением видов ЦАИМ.	Высокий	ГРПБ Задач 21, 22
8.10	Провести оценку целесообразности разработки предложений по развитию туризма, связанного с дикими животными, с учетом <u>Резолюции 14.17 об участии сообществ и средствах к существованию</u> , рекомендаций исследования " <u>Потенциал использования в Центральной Азии управления популяциями диких животных, основанного на участии местных сообществ</u> ", национальных стратегий финансирования (Мероприятие 2.2), где это уместно, и других рекомендаций.	НПО, научные учреждения, ГО	Оценки доступны	Средний	ГРПБ Задача 22, Решение № 11, Совет глав государств Шанхайской организации сотрудничества (4 июля 2024 г.),

Мероприятия, которые должны быть реализованы к 2032 году		Ответственные организации	Индикатор	Приоритет ²	Взаимосвязанные программы
8.11	Учитывая результаты Мероприятия 8.10, разработать и реализовать программы финансирования для поддержки создания предложений по туризму с привлечением местного населения в странах ареала ЦАИМ посредством первоначальных инвестиционных портфолио, продвижения, наращивания потенциала и возврата доходов от туризма в качестве инвестиций в сохранение природы.	ГО, НПО	Программы финансирования, действующие как минимум в трех странах.	Средний	Задачи 22 и 20 ГРПБ; Цель 4 СПМВ
9. Единое здоровье					
9.1	Интегрировать подход "Единое здоровье" в национальное и региональное законодательство и политические рамочные документы.	ГО, НПО, организации здравоохранения	Количество законодательных и политических рамочных документов с интегрированным подходом "Единое здоровье".	Высокий	Задачи ГРПБ 5, 23
9.2	Укрепить или создать группы быстрого реагирования и нарастить их потенциал для документирования, обследования и взятия проб туш диких животных в случаях повышенной смертности.	ГО, НПО, научные учреждения	Группы быстрого реагирования созданы и приняты меры по наращиванию их потенциала.	Высокий	Задачи 4, 5 и 20 ГРПБ; Цель 4 СПМВ
9.3	Использовать существующие платформы, такие как Всемирная информационная система здоровья животных (WAHIS) и Инициатива ВОЗ "Единое здоровье", Рабочая группа по мигрирующим видам и здоровью ЮНЕП/КМВ и создать трансграничные контактные группы по болезням диких животных, чтобы обеспечить своевременный трансграничный обмен информацией о вспышках заболеваний и скоординированные действия.	ГО, НПО, научные учреждения	Использование существующих платформ, создание соответствующих контактных групп для ЕС к концу 2029 года.	Высокий	Задачи 4, 5 и 20 ГРПБ; Цель 5 СПМВ
9.4	Поддерживать целенаправленную вакцинацию домашнего скота и пастушьих собак против	ГО, НПО, научные учреждения, частный сектор	Разработка и внедрение правил вакцинации.	Высокий	ГРПБ Задачи 4, 5

Мероприятия, которые должны быть реализованы к 2032 году		Ответственные организации	Индикатор	Приоритет ²	Взаимосвязанные программы
	передающихся заболеваний там, где они находятся в одном ландшафте с видами ЦАИМ.		Процент вакцинированного скота в ЕС к концу 2032 года.		
9.5	Выявить и нанести на карту важные точки водоснабжения диких животных и изучить решения по разделению их использования между дикими и домашними животными, с учетом прогнозируемых изменений доступности воды в связи с изменением климата.	ГО, НПО, местные сообщества	Карты важных водных объектов для диких животных. Анализ решений по разделению точек водопользования между дикими животными и домашним скотом. Семинар, посвященный решениям по разделению диких животных и домашнего скота в местах водопоя.	Высокий	ГРПБ Задача4
9.6	Усилить наблюдение за возникновением или повторным возникновением заболеваний и потенциальным воздействием лекарств, используемых в ветеринарных целях, и химических веществ (например, в местах водопользования) путем согласованного мониторинга и отбора проб популяций домашнего скота и диких животных (<u>Резолюция 11.15, Предотвращение отравления перелетных птиц</u>)	ГО, НПО, научные учреждения	Отчеты о наблюдении и согласованные протоколы	Высокий	ГРПБ Задача4
10. Мониторинг и исследование видов					
10.1	Осуществлять сбор данных о перемещениях и миграциях видов ЦАИМ с использованием соответствующих технологий (включая генетический анализ, фотоловушки, спутниковое слежение и дистанционное зондирование), с особым акцентом на улучшение понимания воздействия развития инфраструктуры, изменения климата, окружающей среды и землепользования и с целью информирования о	ГО, НПО, держатели баз данных	Соответствующие базы данных, созданные и используемые исполнителями Мероприятия 5.7.	Высокий	Задача 19 ГРПБ, Цель 2 СПМВ

Мероприятия, которые должны быть реализованы к 2032 году	Ответственные организации	Индикатор	Приоритет ²	Взаимосвязанные программы	
10.2	регулярно оценивать численность и распределение популяций видов ЦАИМ, а также, где это возможно, воспроизводство и соотношение полов, используя наилучшие доступные научные данные для получения надежных и сопоставимых оценок, чтобы оценить тенденции развития популяций и обосновать политику сохранения и, где это необходимо, управления.	ГО, НПО, научные учреждения	Имеются отчеты и публикации данных о населении (например, научные издания)	Высокий	Задача 4 ГРПБ, Цель 5 СПМВ
10.3	Согласовать – на онлайн или личных встречах специалистов и природоохранных органов из стран ареала – стандартизированные методологии и руководства; планы исследований, сроки и места проведения, которые будут применяться для мониторинга видов и экосистем в пределах и на территории всех стран ареала ЦАИМ, используя специальные инструменты, такие как SMART, и создать необходимые системы для применения этих методологий на местном, национальном и трансграничном уровнях.	ГО, НПО, научные организации	Создание систем, гармонизация стандартов, обмен данными и их применение.	Высокий	ГРПБ Задачи 17 и 20
10.4	При необходимости обучить егерей, пограничников (где это применимо) и сотрудников научных учреждений использованию стандартизированных руководств / пособий по мониторингу трансграничных популяций.	ГО, НПО, КСП МСОП, научные учреждения	Имеющиеся руководства / пособия и отчеты об обучении	Высокий	Цели 4 и 5 СПМВ
10.5	Составить список существующих платформ обмена данными и потенциальных партнеров для хранения и обмена данными фотоловушек и другими данными, относящимися к видам ЦАИМ.	ГО, НПО, КСП МСОП, научные учреждения	Соглашения о совместном использовании данных и базы данных	Высокий	ГРПБ Задача 20

Мероприятия, которые должны быть реализованы к 2032 году		Ответственные организации	Индикатор	Приоритет ²	Взаимосвязанные программы
10.6	Содействовать обмену информацией, данными и опытом между субъектами на разных уровнях в странах ареала	ГО, НПО, научные учреждения	Проведение совещаний, вебинаров для поддержки обмена информацией внутри ЕС, создания механизмов обмена информацией и выпуска совместных публикаций	Высокий	ГРПБ Задачи 20, 17 19
10.7	Обновить устаревшие оценки Красного списка МСОП для видов ЦАИМ, например, дикого верблюда, и джейрана.	НПО, научные учреждения	Обновленные оценки Красного списка МСОП для видов ЦАИМ	Высокий	Оценки Красного списка МСОП
10.8	Провести оценку климатической уязвимости видов на основе прогнозов изменения климата и собранной информации о местообитаниях и распространении видов и учесть результаты при планировании природоохранных мероприятий.	НПО, научные учреждения	Проведение оценок уязвимости видов, их публикация и размещение на сайте КМВ и использование соответствующими заинтересованными сторонами при планировании природоохранных мероприятий	Средний	ГРПБ Задачи 1, 2 и 4
11. Образование, сообщество и коммуникация					
11.1	Во всех государствах ареала трансграничных территорий скоординированным образом провести мероприятия по повышению осведомленности об угрозах, воздействующих на виды ЦАИМ, и необходимых изменениях в поведении людей, а также о планируемых или существующих мерах по сохранению этих видов среди представителей соответствующих секторов, включая лица принимающие решения, местные сообщества и широкую общественность..	ГО, НПО, научные учреждения.	Количество мероприятий по повышению осведомленности на национальном и международном уровнях.	Высокий	Задача 1 ГРПБ; Цель 5 СПМВ

Мероприятия, которые должны быть реализованы к 2032 году		Ответственные организации	Индикатор	Приоритет ²	Взаимосвязанные программы
11.2	Продолжить разработку, обновление и широкое внедрение ряда образовательных мероприятий и материалов по экологии и сохранению дикой природы для детей в странах ареала ЦАИМ.	ГО, НПО, научные учреждения, местные сообщества	Наличие и распространение образовательных мероприятий и материалов.	Средний	Задача 1 ГРПБ, Цель 4 СПМВ
11.3	Разрабатывать и проводить информационные кампании для инвесторов, компаний и правительственных структур, чья деятельность или деятельность сотрудников, которых может негативно повлиять на виды ЦАИМ.	ГО, НПО, научные учреждения	Материалы имеются и распространяются.	Средний	ГРПБ Задача 1
11.4	Разработать и широко внедрить информационные кампании, используя все соответствующие средства массовой информации, чтобы повысить значимость видов ЦАИМ и подчеркнуть пользу, которую получают люди благодаря их сохранению на местном, национальном и международном уровнях.	Секретариат КМВ, НПО, научные учреждения, ГО	Разработка и запуск кампании к концу 2026 года	Высокий	Задача 1 ГРПБ, Цель 4 СПМВ
11.5	Подготовить и распространить брошюру и рекламный видеоролик для повышения осведомленности и понимания важности Центрально-Азиатского региона для видов ЦАИМ (а в перспективе и птиц) для различных аудиторий.	Секретариат КМВ, НПО, научные учреждения, ГО	Видеоролик и брошюра о ЦАИМ и других видах региона, внесенных в списки КМВ, подготовлены и эффективно распространены в Интернете.	Высокий	ГРПБ Задача 1
11.6	Проведение сопутствующих мероприятий на заседаниях КС КМВ, КБР, КНБО ООН, РКИК ООН и других соответствующих совещаниях с целью повышения осведомленности о РП ЦАИМ и ее реализации.	Секретариат КМВ, НПО, ГО	Сопутствующие мероприятия на КС КБР / СИТЕС / КНБО ООН / РКИК ООН	Средний	ГРПБ Задача 1
11.7	Издавать ежегодный информационный бюллетень ЦАИМ на двух языках и, по возможности, на других языках в сотрудничестве с Секретариатом КМВ.	Секретариат КМВ, ГО, НПО, научные учреждения, ГО	Информационный бюллетень выходит раз в год.	Низкий	ГРПБ Задача 1

Мероприятия, которые должны быть реализованы к 2032 году	Ответственные организации	Индикатор	Приоритет ²	Взаимосвязанные программы	
Единицы Сохранения (ЕС)					
12. Западный и Южный Устюрт (Туркменистан, Узбекистан, Казахстан) -1 Виды: кулан, джейран, переднеазиатский леопард, уриал, сайгак					
Стратегия сохранения переднеазиатского леопарда в масштабах всего ареала (2023–2032 гг.)					
План действий по сохранению кулана для всего ареала (2024–2033 гг.)					
Среднесрочная международная рабочая программа по сайгаку (2025–2030 гг.).					
12.1	Полностью реализовать <u>Меморандум о сотрудничестве в области сохранения животного мира плато Устюрт и его Дорожную карту.</u>	ГО, НПО, научные учреждения	Отчеты о реализации	Высокий	
12.2	Провести совещание для содействия разработке мер по предотвращению, компенсации или смягчению воздействия промышленной инфраструктуры, в частности, связанной с развитием ветряной и солнечной энергетики, на виды, включенные в списки КМВ, в том числе ЦАИМ и пернатые виды.	ГО, НПО, научные учреждения, частный сектор	Проведено очное или онлайн-совещание, определены и согласованы меры не позднее 2027 года.	Высокий	ГРПБ Задачи 1, 3, 4, 14, 15
12.3	Осуществить меры, согласованные в пункте 12.2	ГО, НПО, научные учреждения, Секретариат КМВ	Меры, принимаемые до создания инфраструктуры.	Высокий	ГРПБ Задачи 1, 3, 4, 14, 15
12.4	В сотрудничестве с Координатором Дорожной карты оказать поддержку в организации Второй встречи сторон Устюртского меморандума в 2030 году.	Секретариат КМВ, ГО, НПО, научные учреждения	Поддержка организации встреч.	Средний	ГРПБ Задачи 1, 3, 4, 14
12.5	Подготовить технико-экономическое обоснования реинтродукции сайгака на Гарабогазгольской части Устюрта (Туркменистан) и в Сарыкамышском районе (Узбекистан)	ГО, НПО, научные учреждения, СГК МСОП	Проведено технико-экономическое обоснование.	Средний	ГРПБ Задача 4
12.6	Проведение технико-экономического обоснования реинтродукции переднеазиатского леопарда в Устюртском государственном природном заповеднике (Казахстан).	ГО, НПО, научные учреждения, специалисты Комиссии по	Проведено технико-экономическое обоснование.	Средний	ГРПБ Задача 4

Мероприятия, которые должны быть реализованы к 2032 году		Ответственные организации	Индикатор	Приоритет ²	Взаимосвязанные программы
		выживанию видов (SSC) МСОП			
13. Северный и Восточный Устюрт (Казахстан, Узбекистан)- 2					
Виды: Джейран, кулан (реинтродуцирован), сайгак, уриал					
План действий по сохранению кулана для всего ареала (2024–2033 гг.)					
Среднесрочная международная рабочая программа по сайгаку (2025–2030 гг.)					
13.1	Укреплять двустороннее сотрудничество между Казахстаном и Узбекистаном в рамках Среднесрочной международной рабочей программы по сайгаку на 2025–2030 гг. (действия 9.1-9.8), Плана действий по сохранению кулана в пределах всего ареала, Меморандум о сотрудничестве в области сохранения животного мира плато Устюрт и его Дорожной карты (см. 12.1-12.6 выше).	ГО, НПО, научные учреждения	Подготовлены и ратифицированы официальные национальные документы, национальные отчеты о выполнении Меморандума доступны в Интернете	Высокий	ГРПБ Задача 1
13.2	Продолжить реинтродукцию кулана в Узбекистане, применяя усовершенствованные методики, такие как использование адаптированных вольеров перед выпуском и лучший мониторинг после выпуска с помощью спутникового слежения.	ГО, НПО, научные учреждения	Отчет о реинтродукции, научные публикации	Средний	ГРПБ Задача 4
13.3	Разработать программу пополнения популяции джейранов с использованием животных из бухарского специального центра "Джейран".	ГО, НПО, научные учреждения	Утверждение программы и осуществление укрепления популяции	Средний	ГРПБ Задача 4
13.4	Создать сеть водопоев (зеленых колодцев) для джейранов, сайгаков, куланов и других диких животных в основных местах обитания и на путях миграции.	ГО, НПО, научные учреждения	Сеть создана в основных местах обитания и на путях миграции, а ее использование дикими животными подтверждено фотоловушками	Высокий	ГРПБ Задача 4

Мероприятия, которые должны быть реализованы к 2032 году		Ответственные организации	Индикатор	Приоритет ²	Взаимосвязанные программы
13.5	Оценить осуществимость организации трансграничных экотуров.	ГО, НПО, научные учреждения, частный сектор	Проведено технико-экономическое обоснование	Средний	Меморандум о сотрудничестве по сохранению дикой природы на плато Устюрт и его Дорожная карта
14. Аралкум / Северо-Западная пустыня Кызылкум (Казахстан, Узбекистан) - 3					
Виды: кулан, джейран, сайгак					
<u>План действий по сохранению кулана для всего ареала (2024–2033 гг.)</u>					
<u>Среднесрочная международная рабочая программа по сайгаку (2025–2030 гг.)</u>					
14.1	Продолжить мониторинг популяции кулана в Барса-Кельмесском государственном природном заповеднике (ГПЗ) и его окрестностях (Казахстан).	ГО, НПО, научные учреждения	Отчеты об исследованиях, научные публикации	Высокий	ГРПБ Задача 4
14.2	Продолжить мониторинг популяций джейрана и сайгака в Аралкумском национальном парке, Барса-Кельмесском ГПЗ и Северо-Западном Кызылкуме, а также оценить влияние на них проводимых в настоящее время работ по облесению, разработке нефтяных и газовых месторождений.	ГО, НПО, научные учреждения	Отчеты об исследованиях, научные публикации	Высокий	ГРПБ Задача 4
14.3	Внедрение SMART-патрулирования в Национальном парке Аралкум и Барса-Кельмесском ГПЗ	ГО, НПО, научные учреждения	SMART используется в этих областях.	Средний	ГРПБ Задача 4
14.4	Провести технико-экономическое обоснование создания охраняемой территории в Казахстане рядом с Акпеткинским участком Судочье-Акпеткинского заказника в Узбекистане.	ГО, НПО, научные учреждения	Проведено технико-экономическое обоснование.	Высокий	ГРПБ Задача 3
14.5	Оценить возможности создания новых охраняемых территорий и поддержки природоохранных мероприятий в Барса-Кельмесском заповеднике и национальном	ГО, НПО, научные учреждения	Новое зонирование / карты, отчеты об оценке	Средний	Задача 3 ГРПБ; Цель 5 СПМВС

Мероприятия, которые должны быть реализованы к 2032 году		Ответственные организации	Индикатор	Приоритет ²	Взаимосвязанные программы
	парке Аралкум, включая потенциал создания трансграничной охраняемой территории.				
14.6	Определить подходящие места для пересечения дикими животными пограничных заграждений, содействовать открытию пограничных переходов и осуществлять мониторинг пересечения дикими животными пограничных заграждений с помощью фотоловушек с казахтанской и узбекистанской сторон для определения движения диких животных и основных мест пересечения границы, а также для создания новых потенциальных мест.	ГО, НПО, научные учреждения	Переходы через границу, активно используемые видами ЦАИМ, подтвержденные данными фотоловушек	Высокий	ГРПБ Задача 14
14.7	Работа с нефтегазовой отраслью над стратегиями по снижению воздействия их деятельности в регионе в соответствии с международными стандартами IFC6, <u>Руководства по решению проблем, связанных с воздействием объектов линейной инфраструктуры</u> .	ГО, НПО, научные учреждения	Рекомендации разработаны к 2027 году, а мероприятия реализованы к 2028 году	Высокий	ГРПБ Задача 14
14.8	Оценить целесообразность развития экологического туризма с вовлечением местных сообществ включая экскурсии по наблюдению за видами ЦАИМ и оказать поддержку в развитии соответствующего бизнеса в наиболее перспективных местах.	ГО, НПО	Технико-экономическое обоснование выполнено к 2027 году	Средний	ГРПБ Задача 21
14.9	Оценить необходимость и возможность реинтродукции кулана в Аралкуме.	ГО, НПО, научные учреждения	Технико-экономическое обоснование завершено к 2027 году.	Средний	ГРПБ Задача 4
14.10	Подготовить технико-экономическое обоснование реинтродукции гепарда в соответствии с Задачей 6.1 дорожной карты Устьюртского меморандума при содействии Секретариата КМВ.	ГО, НПО, научные учреждения, Секретариат КМВ	Подготовить технико-экономическое обоснование.	Средний	ГРПБ Задача 4

Мероприятия, которые должны быть реализованы к 2032 году	Ответственные организации	Индикатор	Приоритет ²	Взаимосвязанные программы	
15. Копетдаг (Иран, Туркменистан)- 4					
Виды: азиатский гепард, кулан, джейран, рысь, манул, переднеазиатский леопард, уриал					
Стратегия сохранения переднеазиатского леопарда в масштабах всего ареала (2023–2032 гг.)					
План действий по сохранению кулана для всего ареала (2024–2033 гг.)					
15.1	Организовать семинар между соответствующими государственными органами по инициативе Департамента окружающей среды Ирана и Министерства охраны окружающей среды Туркменистана с целью укрепления трансграничного сотрудничества между граничащими охраняемыми природными территориями по мониторингу и сохранению видов ЦАИМ.	ГО, НПО, научные учреждения	Проведение семинара и подготовка отчета к концу 2026 года.	Высокий	Задача 1 ГРПБ; Цель 5 СПМВ
15.2	Определить коридоры для трансграничного перемещения диких животных, особенно переднеазиатского леопарда, азиатского гепарда, уриала, джейрана и кулана, в сотрудничестве со службами безопасности на границе.	ГО, НПО, научные учреждения	Научные исследования проводятся два раза в год, начиная с 2027 года, и публикуются отчеты	Высокий	ГРПБ Задача 4; СПМВ Цель 2, 5
15.3	Провести встречу с представителями природоохранных, пограничных и охранных органов для обсуждения возможности создания проходов для диких животных на наиболее интенсивно используемых животными участках пограничного заграждения (как указано в пункте 15.2), чтобы обеспечить экологическую взаимосвязь для затронутых видов ЦАИМ.	ГО, НПО, научные учреждения	Публикация отчета о мониторинге и проведение одного семинара к концу 2027 года.	Высокий	Задача 2 ГРПБ, Цель 2 СПМВ
15.4	Усилить патрулирование и меры по борьбе с браконьерством, используя SMART и другие инновационные технологии, такие как спутниковые и LORA-фотоловушки.	ГО, НПО	Публикация ежеквартальных SMART отчетов и данных фотоловушек, по крайней мере, для одного участка	Высокий	Задача 4 ГРПБ, Цель 3 СПМВ

Мероприятия, которые должны быть реализованы к 2032 году		Ответственные организации	Индикатор	Приоритет ²	Взаимосвязанные программы
15.5	Обеспечить соблюдение научно обоснованных запретов и ограничений на выпас скота на пограничных охраняемых природных территориях.	ГО, НПО, научные учреждения	Отчеты и официальные документы о запрете выпаса скота на определенных территориях; отсутствие скота в этих ООПТ.	Высокий	ГРПБ Задача 4
15.6	Организовать серию практических семинаров для пастухов по применению <u>Руководства МСОП по конфликтам и сосуществованию человека и диких животных</u> и содействовать внедрению инструментов и практик по снижению конфликтов.	ГО, НПО, КСП МСОП, научные учреждения	Первые 2 семинара в Иране и Туркменистане проведены к 2027 году.	Высокий	ГРПБ Задача 20
15.7	Составить карту существующих водоемов для видов ЦАИМ и оценить необходимость строительства дополнительных искусственных водоемов для скота, чтобы разделить диких и домашних животных.	ГО, НПО, научные учреждения	К концу 2026 года нанесены на карту и отслежены с помощью фотоловушек точки водопоя на определенных участках ЕС.	Высокий	ГРПБ Задача 4
16. Койтендаг/Кугитанг (Туркменистан, Узбекистан)- 5					
Виды: джейран, рысь, уриал					
16.1	Осуществить координацию мониторинга видов ЦАИМ и обмен данными между Сурханским ГПЗ и Койтендагским ГПЗ.	ГО, научные учреждения, охотничьи угодья	Скоординированные исследования и протоколы обмена данными внедрены к концу 2027 года.	Высокий	ГРПБ Задача 4
16.2	Продолжить использование SMART-патрулирования в Сурханском ГПЗ и Койтендагском ГПЗ и усилить частоту патрулирования.	ГО, НПО, научные учреждения	SMART-отчеты публикуются ежеквартально.	Высокий	ГРПБ Задача 4
16.3	Подать заявку в Комитет Всемирного наследия ЮНЕСКО на проведение предварительной оценки	ГО, НПО, научные учреждения	Заявка подана до 15 сентября 2026 года.	Высокий	ГРПБ Задача 1

Мероприятия, которые должны быть реализованы к 2032 году	Ответственные организации	Индикатор	Приоритет ²	Взаимосвязанные программы
целесообразности номинации "Горная экосистема Койтендаг" в Список Всемирного наследия ЮНЕСКО.				
16.4 При положительном ответе ЮНЕСКО подать полное номинационное досье в Комитет Всемирного наследия ЮНЕСКО.	ГО, НПО, научные учреждения	Досье представлено не позднее февраля 2028 года.	Высокий	ГРПБ Задача 1
16.5 Обеспечить соблюдение и мониторинг полного запрета на присутствие домашнего скота (коров, лошадей, ослов и овец) на территории Койтендагского заповедника с помощью приложения SMART, Google Maps и фотоловушек.	GOs	Полный запрет введен к концу 2026 года; SMART-отчеты и фотографии с фотоловушек	Высокий	ГРПБ Задача 4
16.6 Установить и обеспечить строгий контроль за выпасом скота в заказниках Ходжейпиль и Ходжагараул Койтендагского ГПЗ (Туркменистан).	ГО, местные сообщества	Принят закон, регулирующий выпас скота в заказниках, к концу 2027 года	Высокий	ГРПБ Задача 4
16.7 Улучшить состояние пастбищных угодий, прилегающих к заказникам Ходжейпиль и Ходжагараул Койтендагского ГПЗ, путем бурения 3–4 скважин на территориях, прилегающих к охраняемым территориям, и содействия более устойчивому и ротационному использованию пастбищ местными пастухами (Туркменистан).	ГО, местные сообщества	Пробурено не менее 3 скважин и внедрено ротационное использование пастбищ к концу 2027 года.	Высокий	ГРПБ Задача 4
16.8 Разработать рекомендации по альтернативным источникам средств к существованию на основе социально-экономической оценки в местных сообществах, прилегающих к охраняемым территориям.	НПО, местные сообщества	Отчет с рекомендациями к концу 2027 года.	Высокий	ГРПБ Задача 22
16.9 Создание обоснованных проходов через пограничный забор внутри Койтендагского ГПЗ для облегчения передвижения и обеспечения генетического разнообразия диких животных, включая генетический обмен между популяциями уриала и других копытных, а также для сохранения общей целостности и связности внутри заповедника.	ГО, научные учреждения	Проходы, созданные к концу 2026 года	Высокий	Задача 4 ГРПБ, Цель 2 СПМВ

Мероприятия, которые должны быть реализованы к 2032 году		Ответственные организации	Индикатор	Приоритет ²	Взаимосвязанные программы
16.10	Создание экологического коридора "Айрибаба" (Койтандагский ГПЗ-Сурханский ГПЗ/Узбекистан) с основной целью сохранения перемещений и генетического разнообразия популяций уриала, рыси и других видов.	ГО, научные учреждения	Принятие закона о признании коридора к концу 2027 года.	Высокий	ГРПБ Задача 4
17. Западный Тянь-Шань (Казахстан, Кыргызстан, Узбекистан) - 6					
Виды: архар, рысь, снежный барс					
<u>План действий по сохранению архара (2024–2032 гг.)</u>					
17.1	Осуществить обмен информацией о целевых видах, планирование и проведение скоординированных исследований (Мероприятие 10.2) с использованием стандартных методик (Мероприятие 10.3).	ГО, НПО, научные учреждения, охотничьи угодья	Проведен семинар, согласованы методические руководства; отчеты об исследованиях, включая скоординированные трансграничные исследования.	Высокий	GSLEP, ГРПБ Задача 4
17.2	Оценка эффективности управления охраняемыми территориями (РАМЕ) в объекте Всемирного природного наследия Западный Тянь-Шань.	ГО, НПО, научные учреждения	Отчет РАМЕ, например, отчет об оценке "Зеленого списка" МСОП	Высокий	
17.3	Интегрировать рекомендации трансграничной системы управления объектом Всемирного природного наследия "Западный Тянь-Шань" в индивидуальные планы управления охраняемыми территориями.	ГО, МСОП, GIZ, научные учреждения	Обновленные и скоординированные планы управления	Средний	Задача 1 РПБ; Цель 5 СПМВ, ЮНЕСКО
17.4	Расширить Каратауский заповедник за счет присоединения прилегающих северо-восточных склонов хребта Каратау.	ГО	Новое зонирование/карты, расширенный Каратауский ГПЗ	Средний	ГРПБ Задача 3, GSLEP
17.5	Применить Мероприятия 5.1 и 5.2 в данной ЕС, обеспечив адекватный учет требований по сохранению всех целевых видов и другого биоразнообразия при планировании, строительстве и эксплуатации линейной инфраструктуры.	ГО, НПО, Секретариат КМВ, научные учреждения	ГО, НПО и научные учреждения вносят свой вклад в процессы ОВОС.	Высокий	ГРПБ Задача 14, Соглашение между Правительством

Мероприятия, которые должны быть реализованы к 2032 году		Ответственные организации	Индикатор	Приоритет ²	Взаимосвязанные программы
					м Республики Казахстан, Правительство м Кыргызской Республики и Правительство м Республики Узбекистан о сотрудничестве в области охраны окружающей среды и рационального использования природных ресурсов от 17 марта 1998 года (далее - Соглашение).
18. Северный и Внутренний Тянь-Шань (Китай, Казахстан, Кыргызстан)- 7					
Виды: архар, рысь, манул, снежный барс					
<u>План действий по сохранению архара (2024–2032)</u>					
18.1	Осуществить проведение трансграничной оценки и мониторинга видов и местообитаний ЦАИМ (Мероприятия 10.1 и 10.2).	ГО, НПО, научные учреждения	Оценка и мониторинг проведены к 2028 году, подготовлен отчет.	Высокий	ГРПБ Задача 4; СПМВ Цель 5, GSLEP
18.2	Подготовить технико-экономическое обоснование создания сети охраняемых территорий для сохранения целевых видов и их местообитаний в трансграничном ландшафте между Казахстаном, Китаем и Кыргызстаном (горы Кунгей Алатау, Терской Алатау и Узункара).	ГО, НПО, научные учреждения	Опубликованное и согласованное между тремя странами технико-экономическое обоснование.	Средний	Задача 3 РПБ; Цель 5 СПМВ, GSLEP

Мероприятия, которые должны быть реализованы к 2032 году		Ответственные организации	Индикатор	Приоритет ²	Взаимосвязанные программы
18.3	Провести семинар по составлению карты существующих и планируемых пограничных заграждений и других линейных объектов инфраструктуры, оценке их воздействия и разработке мер по смягчению последствий.	ГО, НПО, научные учреждения, GSLEP, Секретариат КМБ	Проведение семинара к 2027 г., подготовка отчета, включая разработку и согласование мер по снижению воздействия на окружающую среду на конкретном участке.	Высокий	ГРПБ Задачи 1 и 2, GSLEP
18.4	Осуществить меры по улучшению связности, как определено в пункте 18.3.	ГО, МФО	Принятые меры.	Высокий	ГРПБ Задачи 1, 2, СПМБ Цель 2, GSLEP
18.5	Провести обучение пограничников (см. Мероприятия 4.4, 7.7 и 10.4)	ГО, НПО, научные учреждения	К 2027 году проведено по одному тренингу в каждой стране и один региональный.	Высокий	ГРПБ Задача 20, GSLEP
18.6	Поддержка разработки решений с участием местных сообществ и основанных на природе, а именно: а) обеспечить первоначальные инвестиции и помощь в разработке и маркетинге продуктов туризма, связанного с дикими животными; б) обеспечить связь между выгодами для сообществ и природоохранными мероприятиями; в) передать места обитания архара для управления общественным организациям местных жителей, включая устойчивое использование архара, когда его численность достигнет установленных пороговых значений; и г) поддерживать другие устойчивые и благоприятные для дикой природы альтернативы животноводству.	ГО, НПО	К 2028 году разработано одно решение, основанное на природе с участием местных сообществ	Высокий	ГРПБ Задача 22, GSLEP
18.7	Совершенствовать политику и регулирование, чтобы избежать негативного воздействия туризма на целевые виды, их среду обитания и на экотуристский потенциал	ГО, НПО	Наличие и соблюдение политики и нормативных актов, направленных на	Высокий	ГРПБ Задача 1, GSLEP

Мероприятия, которые должны быть реализованы к 2032 году		Ответственные организации	Индикатор	Приоритет ²	Взаимосвязанные программы
	территории; обеспечивая пользу местным сообществам и стимулы к сохранению биоразнообразия от развития туризма.		предотвращение негативного воздействия на целевые виды и среду обитания		
18.8	Регулировать выпас скота , включая необходимые сезонные и временные ограничения на выпас в ОЕСМ (включая экоридоры) и/или на охраняемых территориях (где применимо) для улучшения условий обитания целевых видов с использованием соответствующих инструментов (руководство по управлению пастбищами с учетом потребностей диких животных, используемое в Кыргызстане).	ГО	Улучшение управления пастбищами как минимум в одной ООПТ и/или ОЕСМ в каждой стране	Высокий	ГРПБ Задачи 3, 4, GSLEP
18.9	За пределами охраняемых территорий взаимодействовать с местным населением и проводить обучение для обеспечения устойчивости практики выпаса скота.	НПО, ГО, ЮНЕП	Не менее одного тренинга для местных сообществ в каждой стране.	Средний	ГРПБ Задача 20, GSLEP
19. Высокий Памир/Вахан (Афганистан, Китай, Кыргызстан, Пакистан, Таджикистан) - 8					
Виды: архар, рысь, манул, снежный барс, уриал					
План действий по сохранению архара (2024–2032 г.)					
19.1	Осуществить координацию мониторинга и исследований состояния популяций и угроз для целевых видов, обмен данными/информацией по целевым видам, в частности, полученными посредством фотоловушек и неинвазивных ДНК анализов, включая данные по снежному барсу, в координации с GSLEP, Научно-консультативным советом PAWS и IUCN Cat SG.	ГО, НПО, GSLEP, научные учреждения, МСОП (IUCN SSC SGs)	Отчеты об исследованиях, научные публикации. Проведение скоординированного мониторинга к 2028 году.	Высокий	ГРПБ Задачи 4, 20, 21, GSLEP
19.2	Составить карту существующей и планируемой линейной инфраструктуры, включая существующие и планируемые пограничные ограждения и дороги, а также остатки старых ограждений (например, между Китаем и Кыргызстаном, Китаем и Таджикистаном, Китаем и Пакистаном, Китаем и Афганистаном, Таджикистаном и Китаем), оценить их воздействие и определить меры по	Секретариат КМБ, ГО, НПО, научные учреждения, GSLEP	Встреча состоялась (лично или онлайн), результаты встречи опубликованы к 2028 году, определенные меры по снижению	Высокий	ГРПБ Задачи 1, 14, GSLEP

Мероприятия, которые должны быть реализованы к 2032 году		Ответственные организации	Индикатор	Приоритет ²	Взаимосвязанные программы
	смягчению последствий и компенсации с привлечением всех соответствующих национальных и международных заинтересованных сторон, SFP ЦАИМ и национальных экспертов при содействии Секретариата КМБ и GSLEP, принимая во внимание соответствующие руководства.		воздействия готовы к реализации.		
19.3	Реализовать меры, согласованные на вышеуказанном совещании (19.2), по расширению связности, трансграничных миграций и ареала обитания видов ЦАИМ.	ГО	Отчет о реализованных мерах по снижению воздействия на окружающую среду к 2032 году.	Высокий	ГРПБ Задачи 1, 14, СПМБ Цели 2, 5, GSLEP
19.4	Поддерживать внедрение подходов к управлению популяциями диких животных с вовлечением местных сообществ, где это возможно, включая использование животных с изъятием и без изъятия из дикой природы (особенно в Кыргызстане, потенциально в Афганистане, Таджикистане).	НПО, ГО	Количество инициатив, действующих в данной ЕС.	Средний	ГРПБ Задача 22, GSLEP
19.5	Изучить возможность реинтродукции уриала в таджикской части Вахана, используя животных из Афганистана.	НПО, ГО, СГК МСОП	Технико-экономическое обоснование к 2032 году	Низкий	ГРПБ Задача 4
20. Алтай (Китай, Монголия, Казахстан, Российская Федерация) - 9					
Виды: архар, снежный барс, манул, рысь					
<u>План действий по сохранению архара (2024–2032)</u>					
20.1	Собрать данные по видам ЦАИМ в рамках данной ЕС, чтобы обновить оценки ареала и популяций и определить дальнейшие потребности в мониторинге.	ГО, НПО, GSLEP, научные учреждения	Накопление данных начнется к 2026 году. Результаты сообщаются ежегодно.	Средний	ГРПБ Задача 20, GSLEP
20.2	Провести трансграничный и скоординированный мониторинг популяций архара, снежного барса, манула.	ГО, НПО, научные учреждения, ООПТ, GSLEP, МСОП (IUCN SSC)	Скоординированный мониторинг к 2026 году	Высокий	ГРПБ Задача 4; СПМБ Цель 5, GSLEP

Мероприятия, которые должны быть реализованы к 2032 году		Ответственные организации	Индикатор	Приоритет ²	Взаимосвязанные программы
20.3	Составить карту линейной инфраструктуры, включая пограничные ограждения, между странами ареала, оценить их воздействие на целевые виды, особенно на архара, и смягчить их последствия.	ГО, НПО, ООПТ, научные учреждения	Отчет об оценке к 2028 году. Снижение негативных последствий к 2032 году (специальный отчет)	Высокий	ГРПБ Задачи 1, 14
21. Даурская степь (Китай, Монголия, Российская Федерация) -10					
Виды: дзерен, манул, лошадь Пржевальского (продолжается реинтродукция), джейран (зарегистрирован в России)					
<u>План действий по сохранению архара (2024–2032 гг.)</u>					
21.1	Собрать имеющиеся данные о численности и распространении целевых видов и провести полевые исследования.	ГО, НПО, научные учреждения	Проведение мониторинга, подготовка отчета и рекомендаций к концу 2026 года	Высокий	ГРПБ Задачи 4, 17, СПМВ Цель 5
21.2	Обеспечить проведение совместных исследований для улучшения понимания и согласования путей сохранения и облегчения трансграничных миграций дзерена между Китаем, Монголией и Россией.	ГО, НПО, научные учреждения	Проведены исследования и подготовлен отчет об оценке к концу 2028 года, перепроектированы проходы, по крайней мере, в одной выявленной "горячей точке"	Высокий	Задача 4 ГРПБ; Цель 5 СПМВ
21.3	Улучшить связность местообитаний вдоль существующих железных дорог путем изменения и перепроектирования ограждений из колючей проволоки: а) заменить ограждения из колючей проволоки вдоль трансмонгольской железной дороги на гладкую проволоку и регулирование высоты ограждений, чтобы дзерени и джейраны могли их пересекать; б) демонтировать ограждения в местах, где нет населенных пунктов, в соответствии с монгольскими стандартами ограждений 2024-го года.	ГО, НПО, научные учреждения	Перепроектирование ограждений вдоль выявленных "горячих точек" на основе данных GPS-слежения к 2028 году	Высокий	ГРПБ Задачи 1, 2 14, СПМВ Цель 2

Мероприятия, которые должны быть реализованы к 2032 году		Ответственные организации	Индикатор	Приоритет ²	Взаимосвязанные программы
21.4	Секретариату КМВ обратиться к правительству Монголии с письмом о планируемой железной дороге, включая планируемое ограждение железной дороги, указав на атласы GIUM и ЦАИМ и в качестве последующей меры организовать онлайн-совещание между представителями соответствующих секторов в Монголии и, возможно, с участием Пражского зоопарка.	Секретариат КМВ, ГО, НПО, научные учреждения	Письмо отправлено, протокол онлайн-встречи доступен к 2026 году	Высокий	ГРПБ Задачи 1, 2
21.5	Проведение семинара по обучению егерей методам борьбы и предотвращения преступлений против дикой природы.	ГО, НПО	Проведение семинара к концу 2027 года	Низкий	ГРПБ Задача 20
21.6	Составление карты распространения горнодобывающей деятельности и проведение семинаров с соответствующими заинтересованными сторонами для изучения ее воздействия и дальнейших мер по смягчению последствий.	ГО, НПО, научные учреждения	Отчет об оценке воздействия подготовлен к 2028 году	Высокий	ГРПБ Задачи 1, 2
21.7	Организация семинара с заинтересованными сторонами на национальном и местном уровнях, чтобы изучить масштабы, распределение и понять процесс принятия решений о заготовке сена.	ГО, НПО, научные учреждения, местные сообщества	Семинар, организованный к концу 2027 года	Высокий	ГРПБ Задачи 1, 2

Мероприятия, которые должны быть реализованы к 2032 году	Ответственные организации	Индикатор	Приоритет ²	Взаимосвязанные программы	
22. Гоби (Китай, Монголия) - 11					
Виды: архар, кулан, гобийский медведь, джейран, рысь, манул, снежный барс, дикий верблюд					
<u>План действий по сохранению архара (2024–2032)</u>					
<u>План действий по сохранению кулана для всего ареала (2024–2033 гг.)</u>					
22.1	Обеспечить установление и продолжение сотрудничества между Китаем и Монголией путем повышения осведомленности о трансграничных проблемах и улучшения коммуникации между сотрудниками агентств, биологами и специалистами по охране природы, работающими над сохранением дикого верблюда и других видов ЦАИМ в Китае и Монголии.	ГО, НПО, научные учреждения	Одна онлайн-встреча к концу 2026 года, затем ежегодные очные/онлайн-встречи	Высокий	ГРПБ Задачи 3,20; СПМВ Цель 5
22.2	Наладить связь и обмен данными о диких животных между обеими странами.	ГО, НПО, научные учреждения	Связь налажена к 2026 году	Высокий	Задача 21 ГРПБ, Цель 3 СПМВ
22.3	Проведение совместного мониторинга перемещения диких животных вдоль границы между Китаем и Монголией с непрерывным отслеживанием с помощью фотоловушек с обеих сторон.	ГО, НПО, научные учреждения	Проведен как минимум один опрос к концу 2028 года, подготовка отчета с результатами опроса	Высокий	ГРПБ Задачи 3, 4, 20, СПМВ Цель 1, GSLEP
22.4	Нанести на карту точки водоснабжения, и следить за ними с помощью фотоловушек в приграничных районах обеих стран.	ГО, НПО, научные учреждения	Карты водных точек, отчеты данных фотоловушек	Высокий	ГРПБ Задача 4, GSLEP
22.5	Выявление, описание и нанесение на карту мест добычи полезных ископаемых по обе стороны границы между Китаем и Монголией на основе самых последних спутниковых снимков.	НПО, научные учреждения	Карты, созданные к концу 2026 года	Высокий	ГРПБ Задача 2, GSLEP
22.6	Выявить, описать и нанести на карту потенциальные коридоры передвижения диких животных через государственные пограничные заграждения на основе совместного мониторинга и существующих данных о перемещении Монгольской и Китайской сторон, сосредоточив внимание на ООПТ "Большая Гоби А" и	ГО, НПО, научные учреждения	Выявлены, описаны и нанесены на карту коридоры передвижения диких животных к концу 2028 года	Высокий	ГРПБ Задачи 1,2,3, СПМВ Цель 1, GSLEP

Мероприятия, которые должны быть реализованы к 2032 году	Ответственные организации	Индикатор	Приоритет ²	Взаимосвязанные программы	
22.7	"Большая Гоби Б" в Монголии и национальный парк "Каламаили" в Китае.	ГО, НПО, научные учреждения	Онлайн-встреча состоялась к концу 2026 года	Высокий	Задача 3 ГРПБ; Цель 5 СПМБ, Цель 1 СПМБ, GSLEP
22.8	Сократить поголовье скота в ООПТ "Большая Гоби В", ООПТ "Малая Гоби А" и ООПТ "Малая Гоби В" и ограничить выпас скота зонами ограниченного пользования в тесном сотрудничестве с местным населением, администрациями сумов и аймаков.	ГО, НПО, местные сообщества	Пересмотрены контракты ООПТ "Большая Гоби Б" с пастухами к концу 2028 года	Высокий	ГРПБ Задачи 1, 4, GSLEP
22.9	Осуществить оценку и совершенствование планов управления пастбищами для регулирования выпаса скота в буферных зонах ООПТ "Большая Гоби А и Б" и ООПТ "Малая Гоби А и Б" в тесном сотрудничестве с местным населением, администрациями сумов и аймаков.	ГО, НПО, местные сообщества	Пересмотеры планы управления пастбищами к концу 2027 года	Высокий	ГРПБ Задача 10
22.10	Разработать планы управления водными ресурсами для обеспечения достаточного притока воды в ООПТ "Большая Гоби Б" в сотрудничестве с советами водосборных бассейнов.	ГО, НПО	Разработка планов управления водными ресурсами к концу 2028 года завершена	Высокий	ГРПБ Задача 4
22.11	Поддерживать функциональную связь между ООПТ Большая Гоби и ООПТ Малая Гоби на основе социально-экологических исследований, а также путем картирования и определения коридоров перемещения диких животных.	ГО, НПО, научные учреждения	Проведение социально-экологических исследований и картирование к концу 2028 года осуществлены	Высокий	Задача 3 ГРПБ, Цель 1 СПМБ
22.12	Поддерживать высокую степень функциональной связности между ООПТ Большая Гоби А и Большая Гоби Б, а также между Малой Гоби А и Малой Гоби Б на основе социально-экологических исследований, а также путем картирования и определения коридоров перемещения диких животных.	ГО, НПО, научные учреждения	Социально-экологических исследования и картирование к концу 2028 года осуществлены	Высокий	Задача 3 ГРПБ; Цель 1 СПМБ

Мероприятия, которые должны быть реализованы к 2032 году		Ответственные организации	Индикатор	Приоритет ²	Взаимосвязанные программы
22.13	Пересмотреть границы ООПТ "Малая Гоби В", исключив из них инфраструктуру, связанную с добычей полезных ископаемых.	GOs	Официально утвержденное постановление о границах ООПТ "Малая Гоби-Б" к концу 2026 года	Высокий	
22.14	Поддерживать функциональную связь между ООПТ Малая Гоби А и Малая Гоби Б, а также ООПТ Большая и Малая Гоби на основе социально-экологических исследований, а также путем картирования и определения коридоров перемещения диких животных.	ГО, НПО, научные учреждения	Проведение социально-экологических исследований и картирование к концу 2028 года	Высокий	Задача 3 ГРПБ; Цель 1 СПМВ
22.15	Внедрение пригодных для диких животных переходов через огороженные железные дороги Транс-Монголии, Таван-Толгоя, Зуун-Баяна и Ханги, а также через дороги с интенсивным движением горнодобывающей промышленности.	ГО, частный бизнес	Количество построенных к концу 2030 года переходов, безопасных для диких животных	Высокий	ГРПБ Задачи 1, 3, 14 Цель 3, GSLEP
22.16	Продолжить мониторинг долгосрочного воздействия горных работ, включая интенсивность движения транспорта, на виды ЦАИМ и информировать руководство компаний о мерах по снижению воздействия.	ГО, НПО, научные учреждения, частный бизнес	Регулярно предоставляются отчеты о мониторинге долгосрочного воздействия горнодобывающей промышленности на виды ЦАИМ	Высокий	Задача 14 ГРПБ, Цель 2 СПМВ
24.17	Создать соответствующую национальную правовую базу для предотвращения гибридизации лошадей Пржевальского с домашними лошадьми и диких верблюдов с домашними верблюдами, а также для удаления гибридов.	GOs	Пересмотрена национальная нормативно-правовая база к концу 2029 года	Высокий	ГРПБ Задача 4
24.18	Сократить количество домашних лошадей в зоне ограниченного использования в ООПТ "Большая Гоби В" и ограничить их присутствие периодом с осени до	ГО, НПО, местные сообщества	Пересмотрены планы управления пастбищами к концу 2027 года	Высокий	ГРПБ Задача 4

Мероприятия, которые должны быть реализованы к 2032 году		Ответственные организации	Индикатор	Приоритет ²	Взаимосвязанные программы
	ранней весны, вне периода размножения диких животных.				
25. Западные Трансгималаи (Китай, Индия, Непал) -12					
Виды: архар, рысь, кианг, снежный барс, манул, дикий як					
<u>План действий по сохранению архара (2024–2032)</u>					
25.1	Оценить ареалы распространения как можно большего числа целевых видов (по крайней мере, архара, кианга, снежного барса, дикого яка), использование ими местообитаний, численность и динамику популяций целевых видов. Для других целевых видов определить районы распространения.	ГО, НПО, научные учреждения	Подготовлены карты ареала, первые исследования, отчеты, научные публикации	Высокий	ГРПБ Задача 4, GSLEP
25.2	Провести встречу с участием технических экспертов и представителей правительства в сотрудничестве с GSLEP и соответствующими НПО, такими как ICIMOD, для определения потребностей в сохранении целевых видов в этой области, для расширения трансграничного сотрудничества и обмена опытом.	ГО, НПО, научные учреждения	Проведена одна встреча, определена координация действий, составлен отчет о реализации в рамках ЦАИМ.	Высокий	ГРПБ Задачи 4, 20; СПМВ Цель 5, GSLEP
25.3	Мониторинг последствий изменения климата, особенно для ледников и снежного покрова, влияния на доступность воды и пастбищ, использование земель человеком, определение и реализация мер по адаптации.	ГО, НПО и научные учреждения	Созданы новые пункты водоснабжения, определены и соблюдаются зоны отчуждения скота	Средний	ГРПБ Задача 8, GSLEP

ПРИЛОЖЕНИЕ I

ЕС, представленные в РП, являются приоритетными территориями, отобранными из трансграничных природоохранных территорий, определенных в исследовании под названием "Приоритетные трансграничные регионы для сохранения млекопитающих Центральной Азии". Несколько регионов были переименованы и/или их границы были расширены в результате текущих приоритетов в области охраны природы и появления новых данных:

1. Переименование регионов для обеспечения географической точности и ясности:

- Аральское море/Пустыня Западные Кызылкумы была переименована в Аралкум/Пустыня Северо-Западные Кызылкумы;
- Восточный Устюрт был переименован в Северный и Восточный Устюрт;
- Юго-западный Устюрт был переименован в Западный и Южный Устюрт;
- регион Хан-Тенгри был переименован в Северный и Внутренний Тянь-Шань, что отражает включение двух "горячих точек", выявленных в ходе исследования, и Транс-Гоби, Южная Гоби (новая ЕС, как описано ниже) и Джунгарская Гоби были объединены в новую ЕС под названием Гоби.

2. Расширение территорий, имеющих важное значение для сохранения ЦАИМ:

Ряд ранее определённых территорий был расширен на основе обновленных данных о распределении видов, связности местообитаний, других выявленных важных для сохранения биоразнообразия территориях и новых угрозах:

- Западный и Южный Устюрт, включающий в себя в Казахстане региональный природный парк "Кызылсай" и коридор, используемый переднеазиатскими леопардами; и в Туркменистане - предлагаемый кластер охраняемых территорий "Балкан";
- Копетдаг, включая в Туркменистане предгорья Копетдага; и в Иране Национальный парк Голестан - ключевое место обитания переднеазиатского леопарда и уриала; и Национальный парк Туран и заповедник Миандашт - критически важное место обитания азиатского гепарда;
- Высокий Памир, включающий Памиро-Алайский регион в Кыргызстане; и
- Границы Западного Тянь-Шаня были расширены, чтобы более точно отражать границы объекта Всемирного наследия ЮНЕСКО.

3. Добавление новых ЕС:

Две трансграничные охраняемые территории — Алтай и Южная Гоби — были добавлены в список приоритетных ЕС, поскольку они были определены в качестве приоритетных в ходе технического семинара по ЦАИМ, состоявшегося на острове Вильм 6–8 мая 2025 года, на основе мест обитания дополнительных видов, предложенных для включения в ЦАИМ:

- Алтай, охватывающий критически важные места обитания в горном массиве Алтай и наличие видов ЦАИМ; и
- Южная Гоби, представляющая уникальные пустынно-степные и горные экосистемы в южной Монголии.

Эти корректировки направлены на создание оперативной природоохранной структуры, которая соответствует современным экологическим знаниям, поддерживает целенаправленные природоохранные действия и способствует трансграничному сотрудничеству в Центральной Азии.

ПРИЛОЖЕНИЕ II

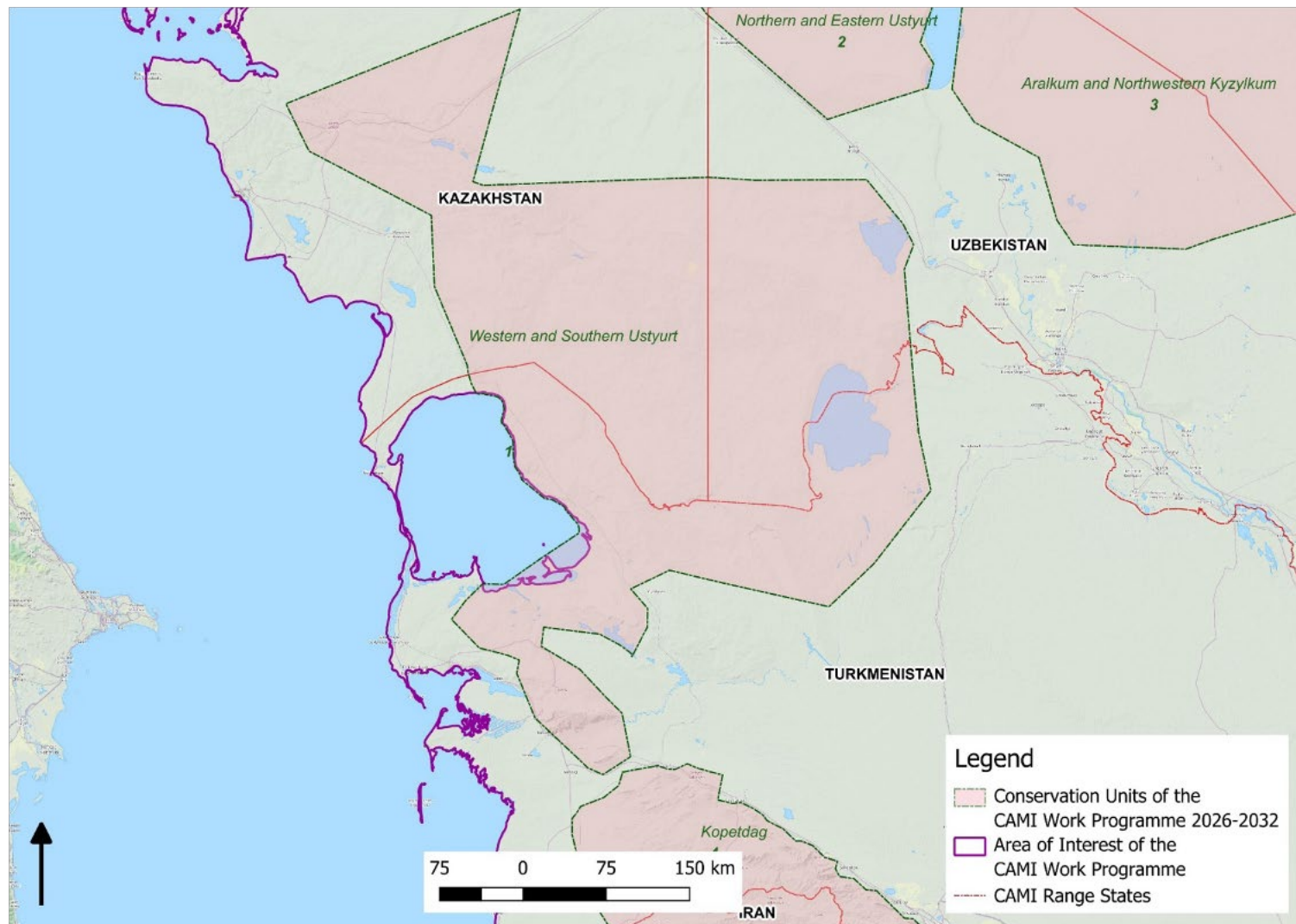


Рисунок 2. Единица Сохранения 1: Западный и Южный Уstyurt

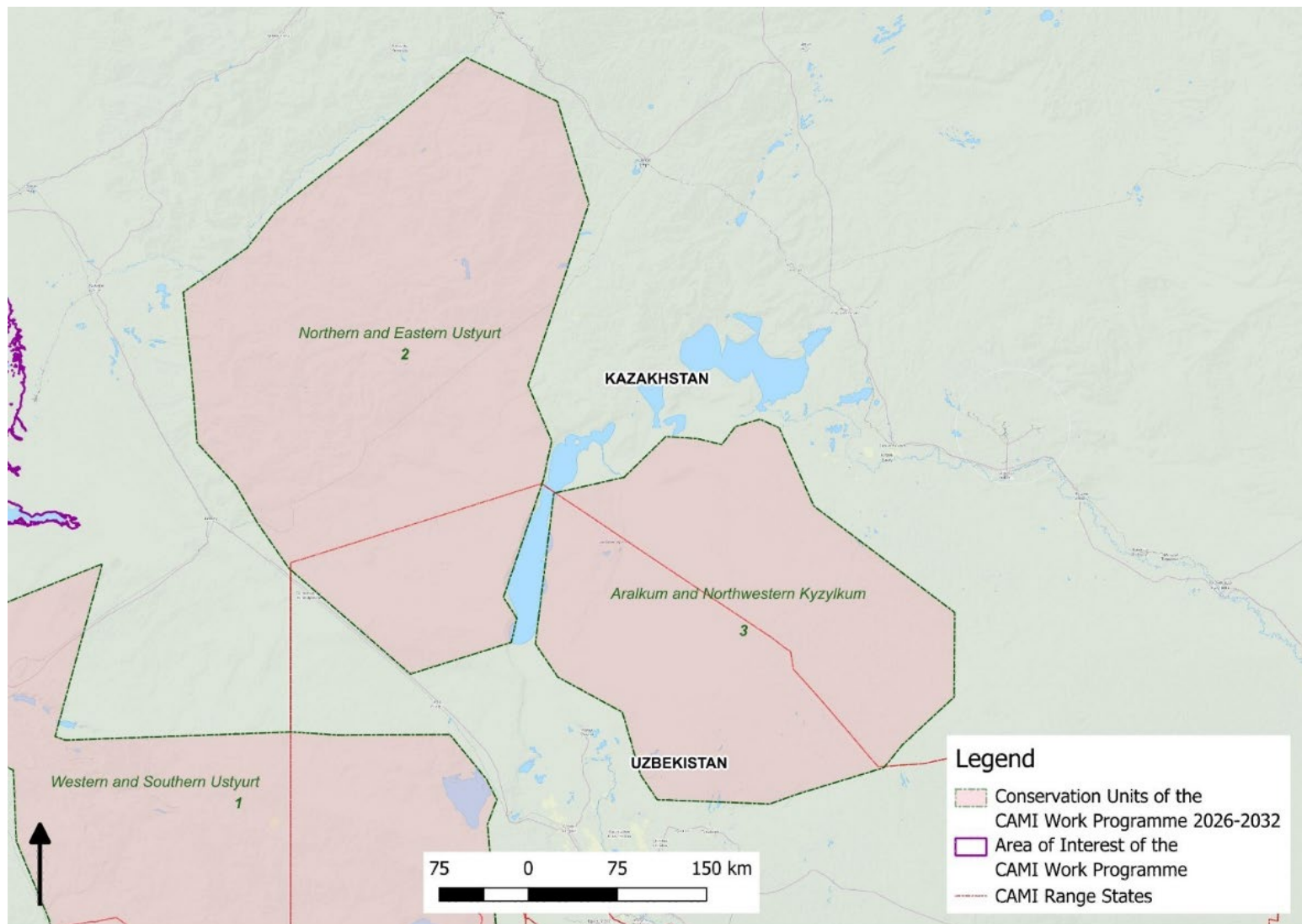


Рисунок 3. Единица Сохранения 2 Северный и Восточный Устыурт и 3 Аралкум и Северо-Западный Кызылкум.

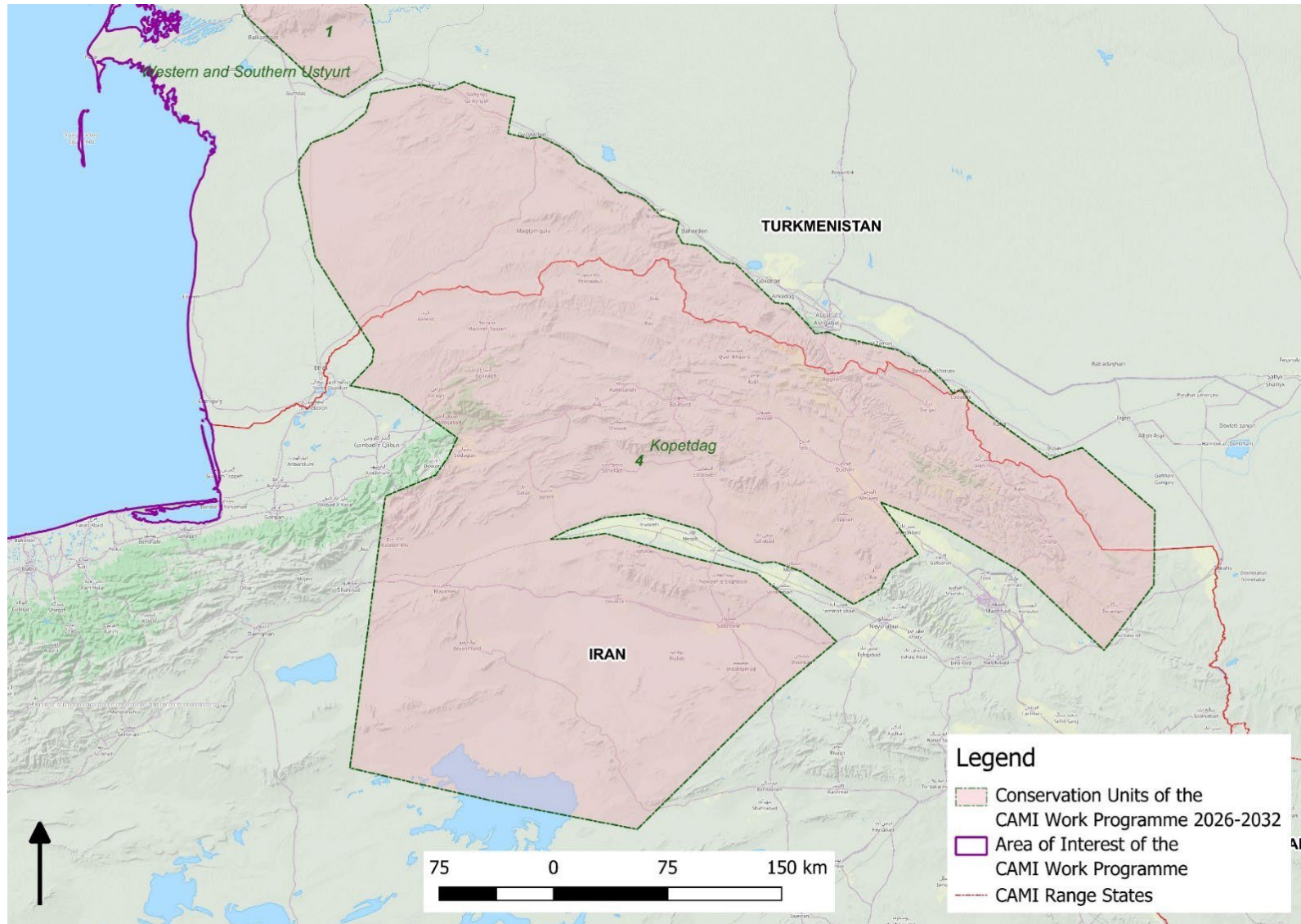


Рисунок 4. Единица Сохранения 4: Копетдаг.

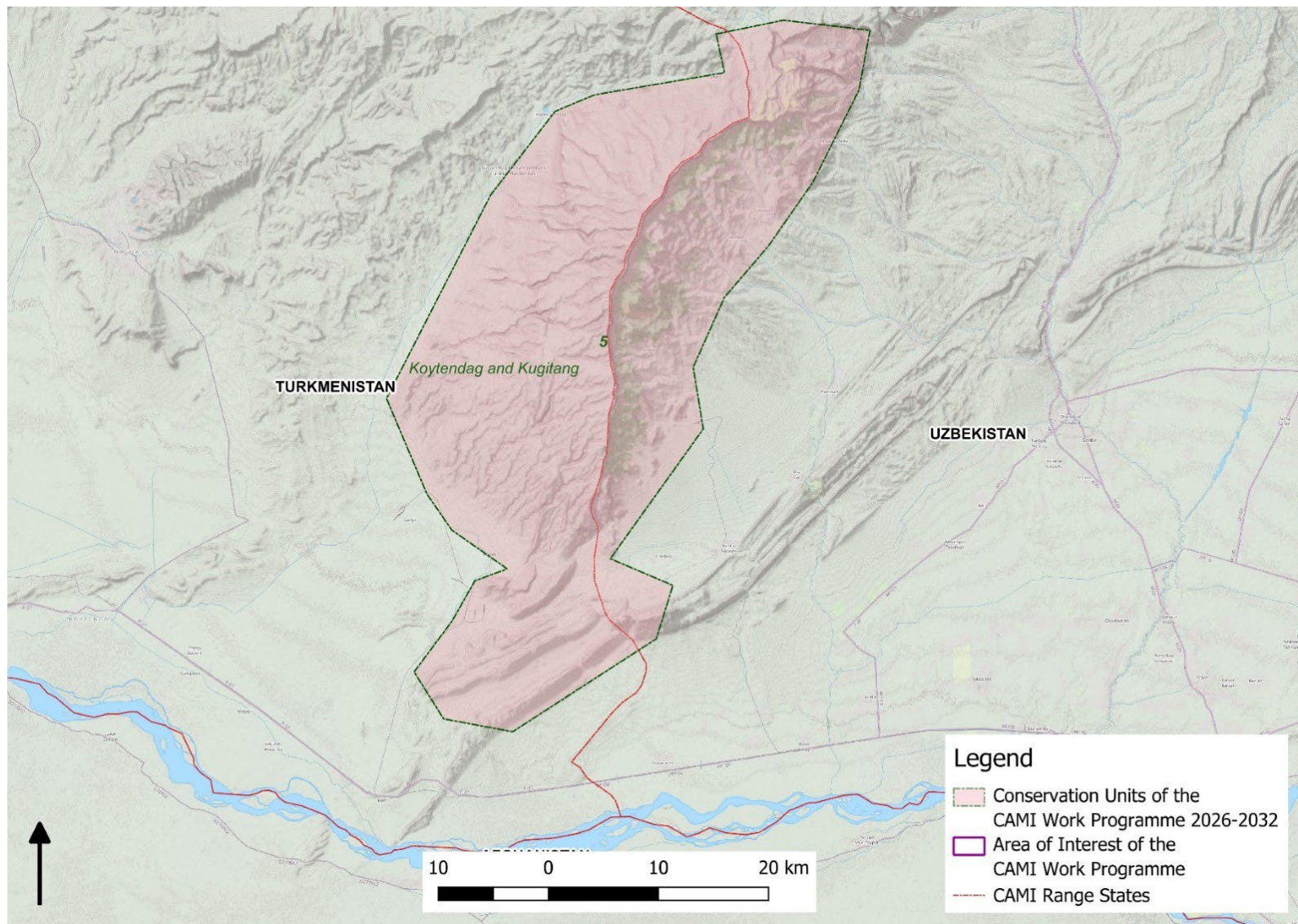


Рисунок 5. Единица Сохранения 5 Койтендаг и Кугитанг

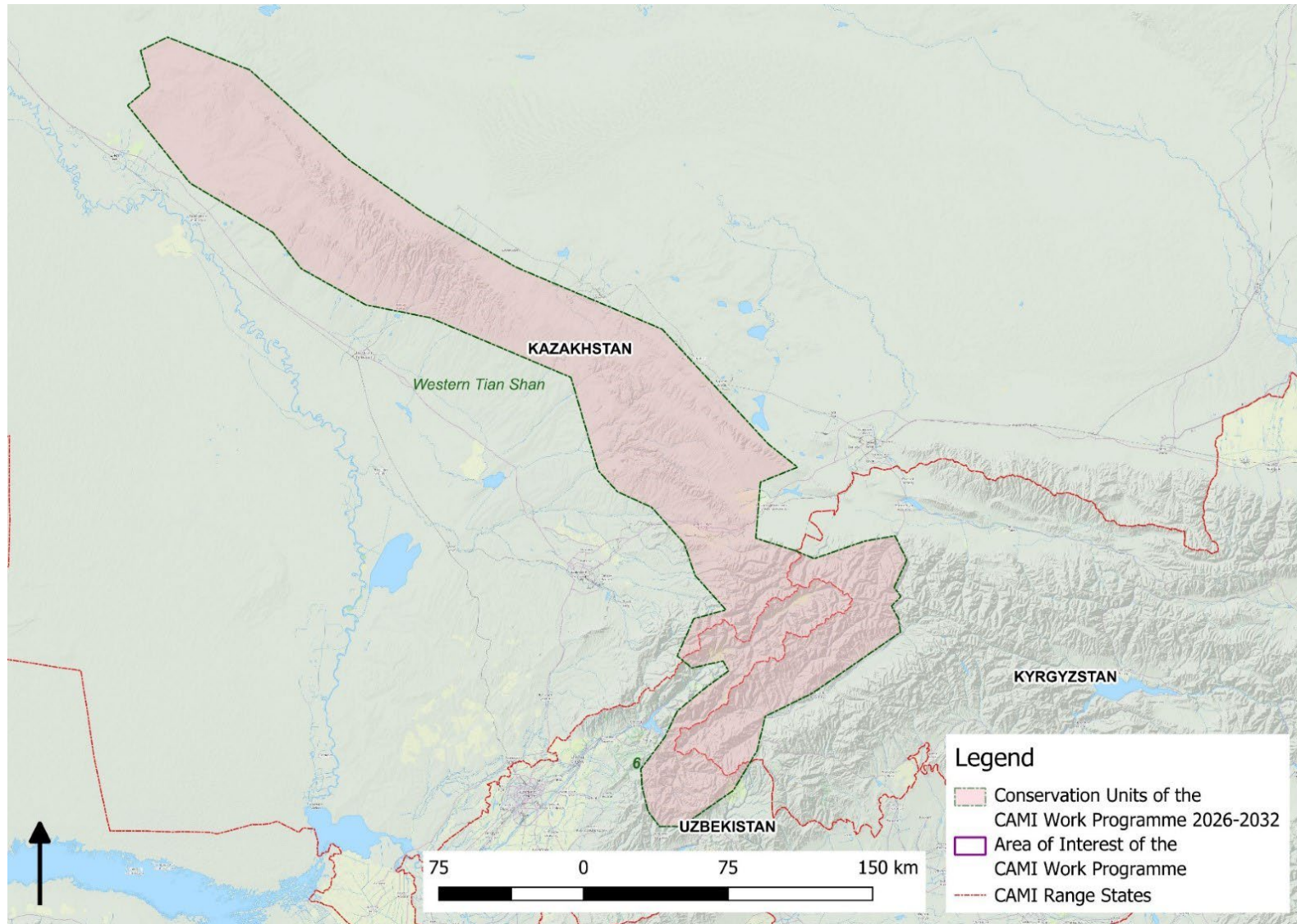


Рисунок 6. Единица Сохранения 6 Западный Тянь-Шань.

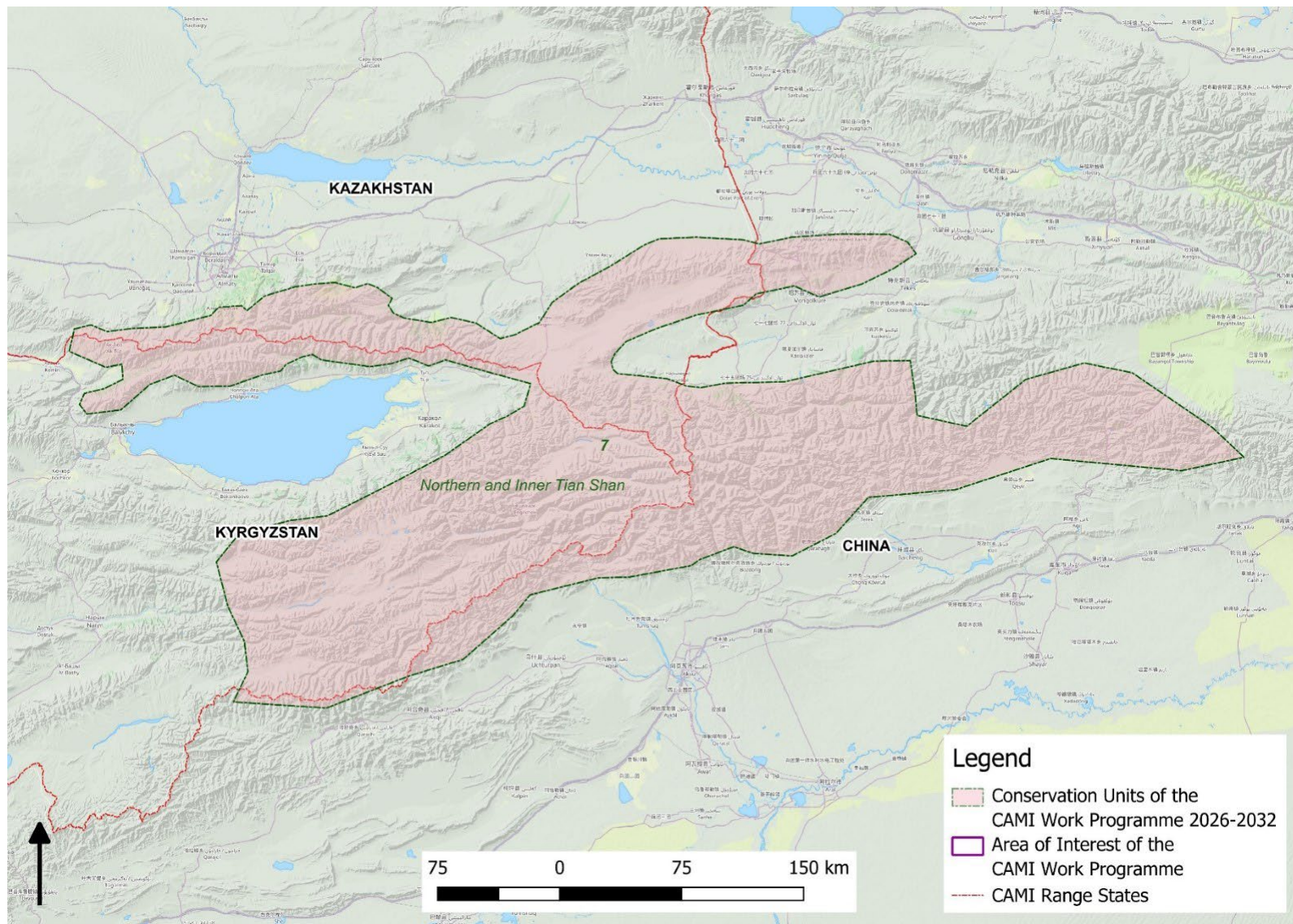


Рисунок 7. Единица Сохранения 7 Северный и Внутренний Тянь-Шань

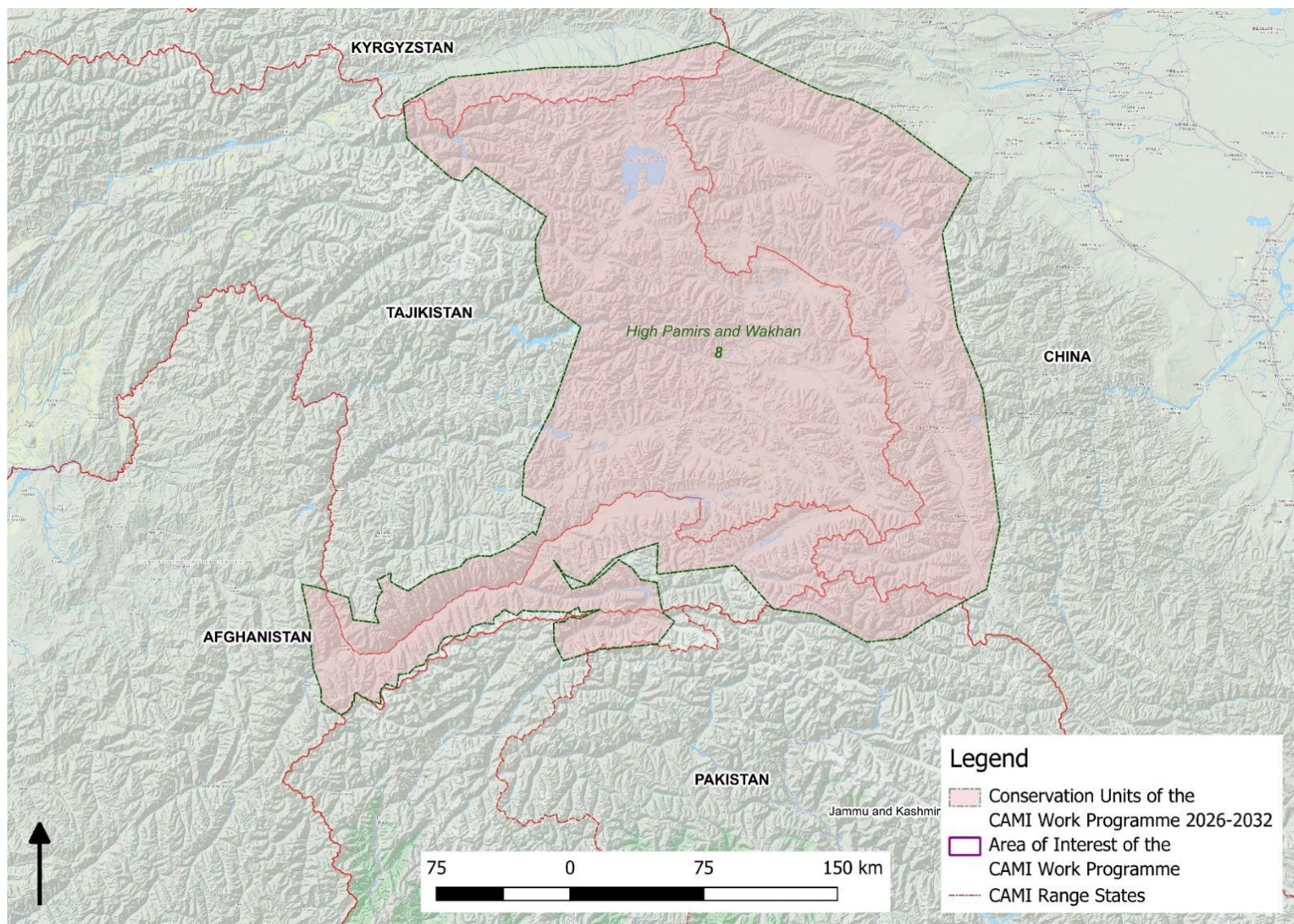


Рисунок 8. Единица Сохранения 8 Высокий Памир и Вахан

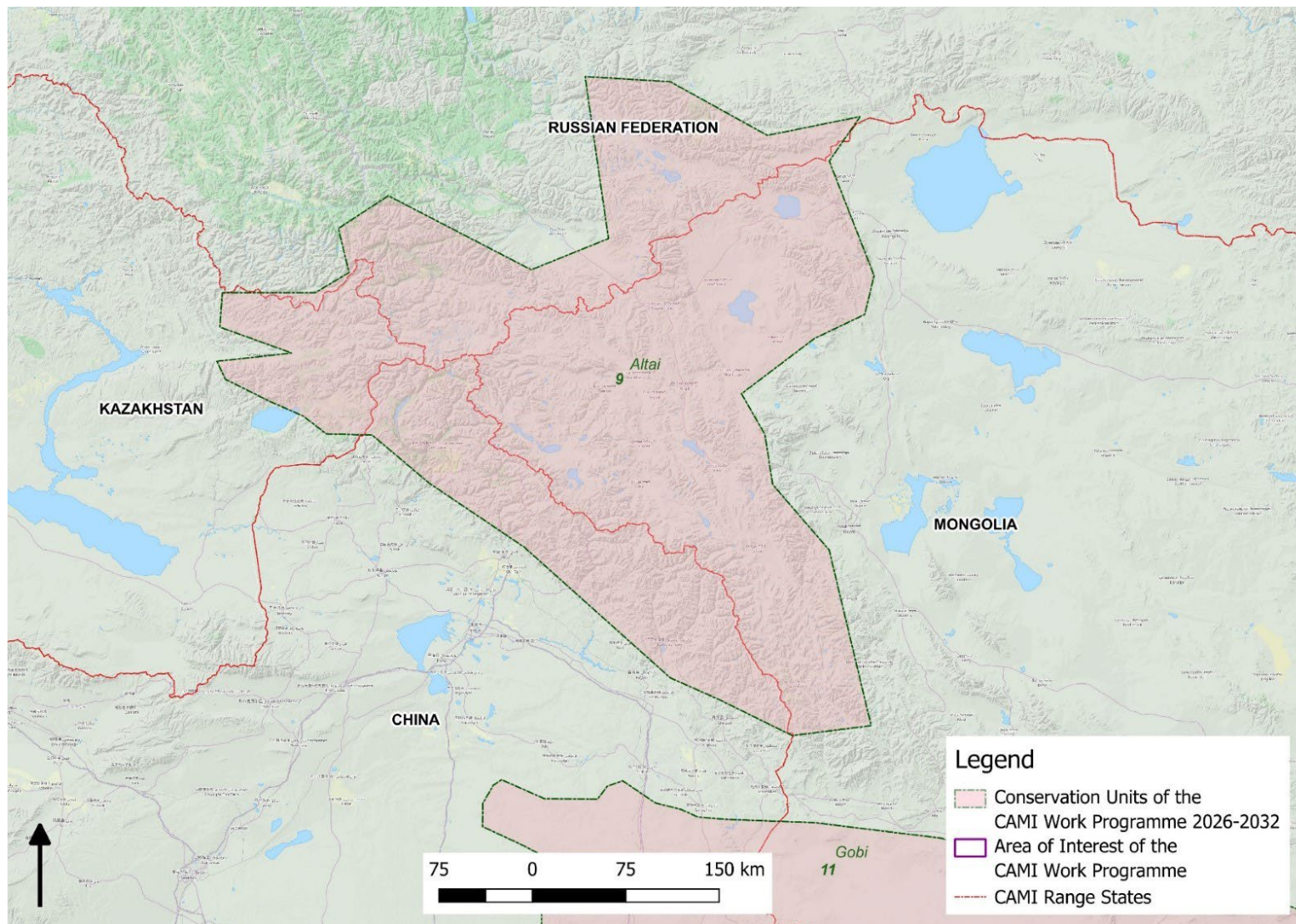


Рисунок 9. Единица Сохранения 9 Алтай.

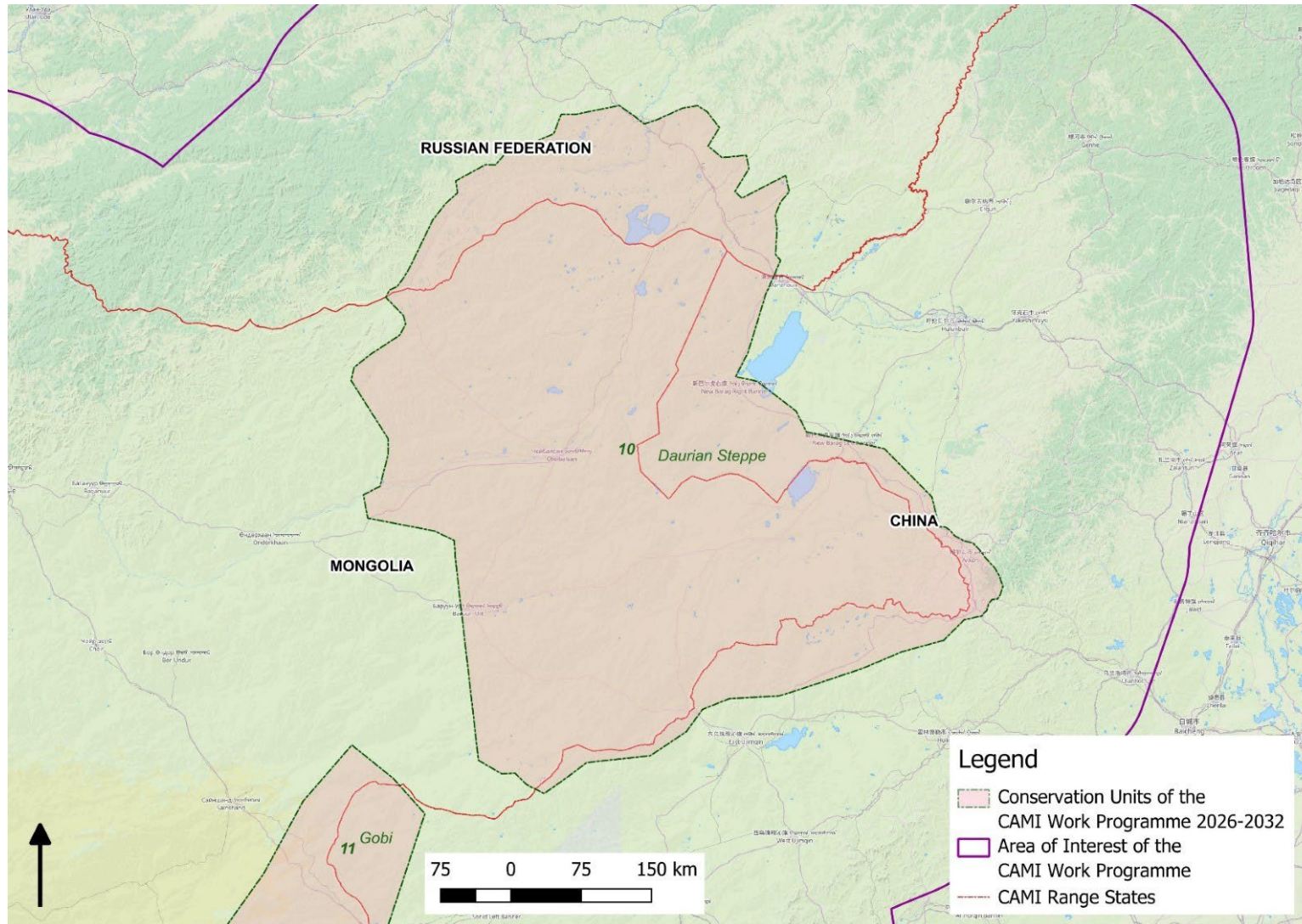


Рисунок 10. Единица Сохранения 10 Даурская степь.

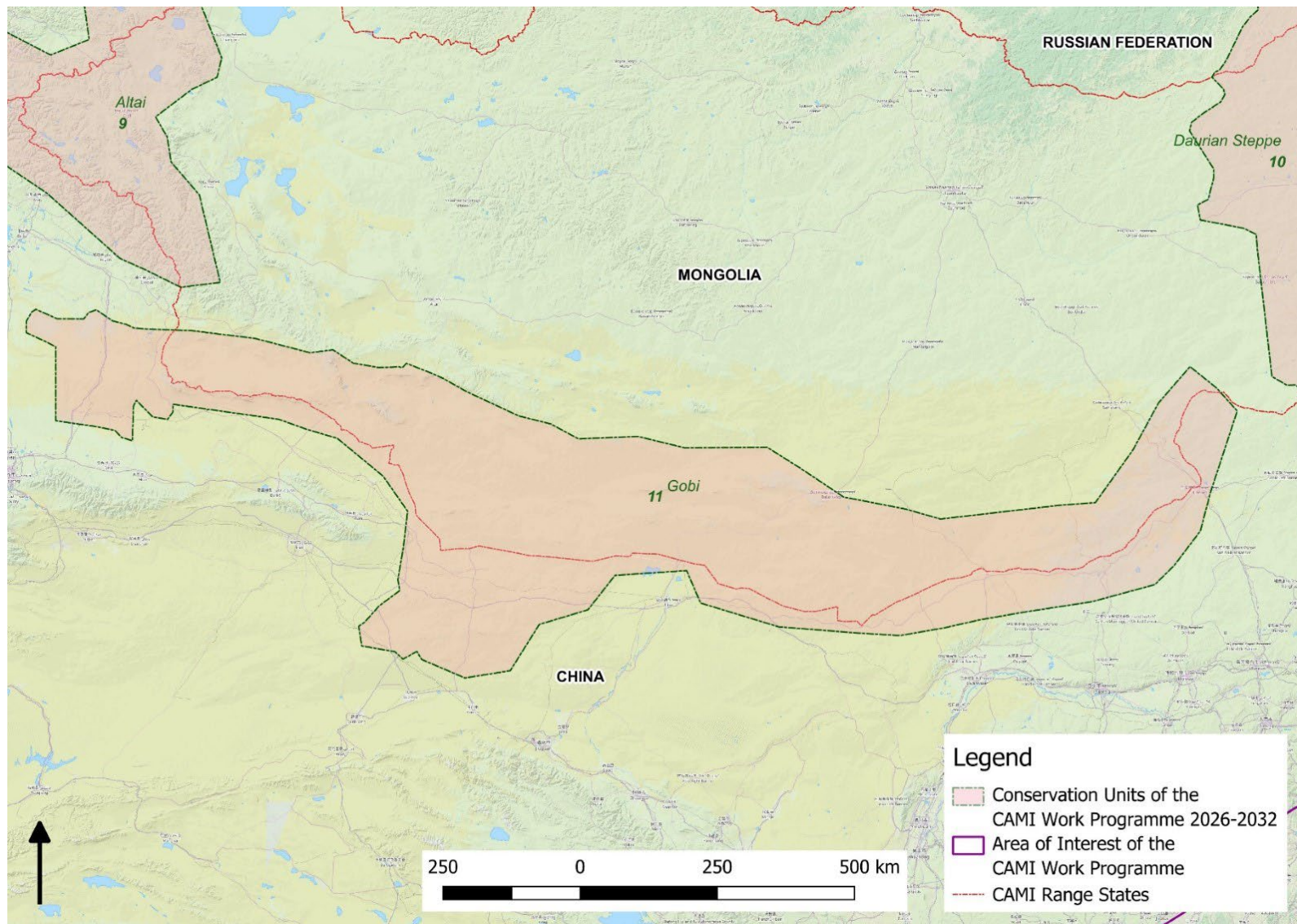


Рисунок 11. Единица Сохранения 11 Гоби

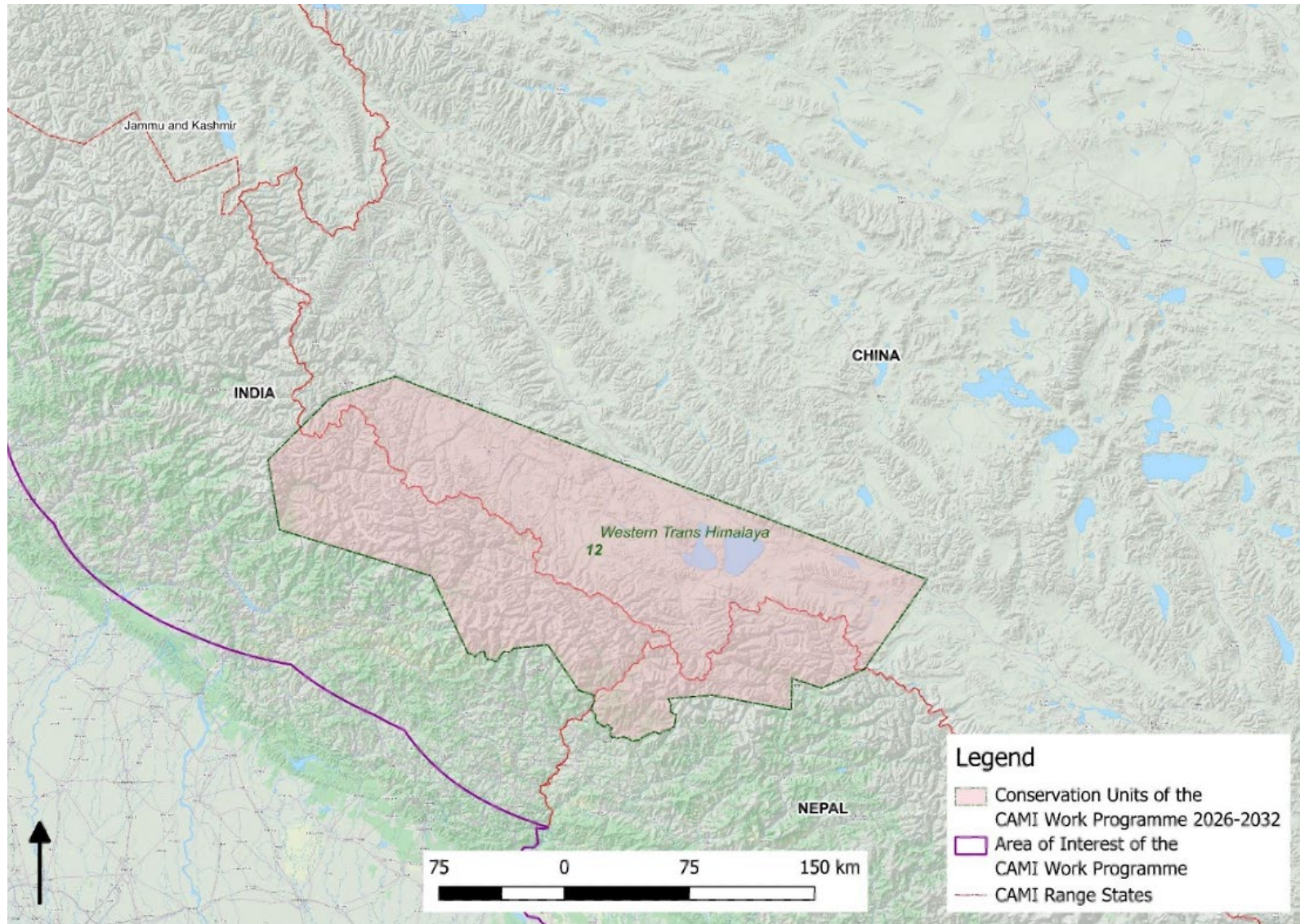


Рисунок 12. Единица Сохранения 12 Западные Трансгималаи