



Search Objectives/Activities | Search Species/Habitats | Search Site Threats | Search Mitigation Measures

<< Previous Site | New Search | Next Site >> | Print

Site/Area: Palawan: Arricefi Island, Honda Bay, Philippines (Latitude: 9°N54'47" Longitude: 118°E52'35")













Habitat Type		Relative Importance			Species						
		H	M	L	CC	LO	CM	EI	DC	ND	Unknown
Nesting											
Feeding											
Developmental											
Unclassified											

**Reported threats at Palawan: Arricefi Island, Honda Bay**

	Unknown	None	Low	Medium	High
Exploitation of nesting females					
Exploitation of live animals at sea					
Egg collection					
Incidental capture in fisheries					
Boat strikes					
Plastics (at sea)					
Industrial effluent					
Inshore oil pollution					
Agricultural/urban/tourism development					
Artificial lighting					
Coastal erosion					
Vehicles					
Sand mining					
Natural threats/predation					


Figure 2

**Mitigation measures in place at Palawan: Pamilacan Island, Cuyo**

-  Monitoring / protection programmes
-  Education / awareness programmes
-  Egg relocation / hatcheries
-  Fishing gear modification requirements
-  Designation/management of protected areas, sanctuaries, exclusion zones
-  Regulations on building location / design
-  Regulations on artificial lighting
-  Vehicle / access restrictions
-  Removal of debris / beach clean-up
-  Predator control
-  Other mitigation measure (1):
-  Other mitigation measure (2):

The island is a private resort.

Figure 3



## Indian Ocean - South-East Asian Marine Turtle Memorandum of Understanding

[Home](#) | [Site map](#) | [Secretariat](#) | [FAQ](#) | [Feedback](#)

Online National Report Viewer

[Search Objectives/Activities](#) | [Search Species/Habitats](#) | [Search Site Threats](#) | [Search Mitigation Measures](#)

This module allows you to query the database records for species and habitats at specific sites in the IOSEA region. You may specify the selection criteria using the pull-down menus and tick boxes. **IMPORTANT NOTE:** The association between species and habitat type is a new feature. Until users update their data, queries will only show species at 'unclassified' habitats, or attribute particular habitat types to 'unknown' species. Click on the Help Button for further explanation.

Select Geographic Area: Country

HABITAT TYPE	SPECIES (Loggerhead, Olive Ridley, Green, Hawksbill, Leatherback, Flatback)						
	CC	LO	CM	EI	DC	ND	Unknown
Nesting <input type="checkbox"/>	<input type="checkbox"/> AND ▾	<input type="checkbox"/> AND ▾	<input type="checkbox"/> AND ▾	<input type="checkbox"/> AND ▾	<input type="checkbox"/> AND ▾	<input type="checkbox"/> AND ▾	<input type="checkbox"/>
AND ▾	<i>Join the nesting habitat and species criteria above with the criteria below (if any)</i>						
Feeding <input type="checkbox"/>	<input type="checkbox"/> AND ▾	<input type="checkbox"/> AND ▾	<input type="checkbox"/> AND ▾	<input type="checkbox"/> AND ▾	<input type="checkbox"/> AND ▾	<input type="checkbox"/> AND ▾	<input type="checkbox"/>
AND ▾	<i>Join the feeding habitat and species criteria above with the criteria below (if any)</i>						
Developmental <input type="checkbox"/>	<input type="checkbox"/> AND ▾	<input type="checkbox"/> AND ▾	<input type="checkbox"/> AND ▾	<input type="checkbox"/> AND ▾	<input type="checkbox"/> AND ▾	<input type="checkbox"/> AND ▾	<input type="checkbox"/>
AND ▾	<i>Join the development habitat and species criteria above with the criteria below (if any)</i>						
Unclassified <input type="checkbox"/>	<input type="checkbox"/> AND ▾	<input type="checkbox"/> AND ▾	<input type="checkbox"/> AND ▾	<input type="checkbox"/> AND ▾	<input type="checkbox"/> AND ▾	<input type="checkbox"/> AND ▾	<input type="checkbox"/>

AND=Result will include BOTH selections; OR=Result might include EITHER selection (or both)

Figure 4

Indian Ocean - South-East Asian Marine Turtles - Microsoft Internet Explorer  
 Address: http://site296.webhost4ife.com/ioturtle/reporting/ShowNest.asp?thisPage=1&QStyle=1&ScriptName=QuerySites  
 Found: 27 Record(s)  
 Result Page: < Previous Page 1 Next Page >  
 Query Again Print

**Results of Species/Habitat Query**

	Site - Area	Nesting Habitat					Feeding Habitat					Development Habitat					Unclassified				
		CC	LO	CM	EI	DC ND ?	CC	LO	CM	EI	DC ND ?	CC	LO	CM	EI	DC ND ?	CC	LO	CM	EI	DC ND ?
PHL(SEA)	Antique: Brgy. Lipata, Culasi				X						X					X	X	X	X	X	X
PHL(SEA)	Antique: Panagatan Island, Caluya		X	X					X						X	X			X	X	X
PHL(SEA)	Bataan: Bagac and Morong	X	X	X				X				X							X	X	X
PHL(SEA)	Batangas: Calatagan					X		X	X			X	X						X	X	X
PHL(SEA)	Batangas: San Juan	X	X								X	X							X	X	X
PHL(SEA)	Camiguin: Mantigue Island, Brgy. San Roque, Mahinog				X						X				X	X	X	X	X	X	X
PHL(SEA)	Camiguin: Sitio Kibela, Brgy. Cantaan, Mahinog		X							X					X	X	X		X	X	X
PHL(SEA)	Davao City: Punta Dumalag				X					X					X	X	X		X	X	X
PHL(SEA)	Guimaras: Sitio Guisi, Brgy. Dolores, Nueva Valencia		X						X				X			X	X	X	X	X	X
PHL(SEA)	Ilocos Sur: Brgy. Bia-o, Santa Maria	X						X						X	X			X	X	X	X
PHL(SEA)	Ilocos Sur: Brgy. Mindoro, Vigan	X																			
PHL(SEA)	Mindoro Occidental: Apo Reef Island, Sablayan		X	X					X					X	X	X			X	X	X
PHL(SEA)	Mindoro Oriental: Roxas		X							X				X	X	X		X	X	X	X
PHL(SEA)	Misamis Oriental: Inobulan and Brgy Salay River, Salay; Jaasan		X	X						X				X	X	X			X	X	X
PHL(SEA)	Negros Occidental: Hinobaan and Sipalay		X	X				X	X				X	X				X	X	X	X
PHL(SEA)	Palawan: Arricefi Island, Honda Bay				X				X					X	X	X			X	X	X
PHL(SEA)	Palawan: Brgy. Simpokan, Puerto Princesa	X								X				X	X		X	X	X	X	X
PHL(SEA)	Palawan: El Nido	X	X	X					X					X	X				X	X	X
PHL(SEA)	Palawan: Nagtabon Beach, Brgy. Bacungan, Puerto Princesa City	X								X				X	X	X	X	X	X	X	X
PHL(SEA)	Palawan: Pamilacan Island, Cuyo		X	X						X			X	X				X	X	X	X
PHL(SEA)	Palawan: Panata and Kota		X	X						X			X	X				X	X	X	X
PHL(SEA)	Palawan: Tubbataha Reef National Park		X	X				X	X			X	X				X	X	X	X	X

Figure 5

Indian Ocean - South-East Asian Marine Turtles - Microsoft Internet Explorer  
 Address: http://site296.webhost4ife.com/ioturtle/reporting/ShowThreats.asp?thisPage=1&QStyle=2&ScriptName=QueryTI  
 Found: 512 Record(s)  
 Result Page: < Previous Page 1 2 3 4 5 6 7 8 9 10 11 Next Page >  
 Query Again Sort by Region by Country

**Results of Site Threat Query**

Country	Site - Area	Expl fml	Expl live	Egg Coll	Capture	Boats	Plastic	Industry	Pollute	Develop	Light	Erosion	Vehicle	Mining	Natural	Other
BGD(NIO)	Cox's Bazar	Med	Med	High	High	Med	Med	Low	Low	Med	High	Low	Med	Low	Med	High
BGD(NIO)	Dublar Char (Island)	Med	Med	High	High	Med	Med	Low	Low	Med	High	Low	None	Med	Med	Med
BGD(NIO)	Inani Beach	Med	Med	High	High	Med	Med	Low	Low	Med	High	Low	High	Med	Med	Med
BGD(NIO)	Katka Beach of Sundarban Mangrove Forest	Med	Med	High	High	Med	Med	Low	Low	Med	Low	None	None	Med	Med	Med
BGD(NIO)	Kutubdia Island	Med	High	High	High	Med	Med	Low	Low	Med	High	Low		Med	Med	Med
BGD(NIO)	Mandarbaria: Sundarban Mangrove Forest	Med	Med	High	High	Med	Med		Med	Med	Low	None	None	Med	Unkn	Med
BGD(NIO)	Mohekhali Island	Med	Med	High	High	Med	Med	Low	Low	Med	High	Low	None	None	Med	Med
BGD(NIO)	Sahpurir Dwip (Last landmark at the Teknaf peninsular beach)	Med	Med	High	High	Med	Med	Low	Low	Med	High	Low	None	None	Med	Med
BGD(NIO)	Sandwip Island	Med	Med	High	High	Med	Med	Low	Low	Med	High	Low	None	Low	Med	Med
BGD(NIO)	Sonadia Island	Med	Med	High	High	Med	Med	Low	Low	Med	High	Low	None	None	Med	Med
BGD(NIO)	South-East and South-West Coast of Bay of Bengal	Low	None	Med	Med	None	Low	Unkn	None	Low	Low	Low	Low	None	Med	
BGD(NIO)	St. Martin's Island	Med	Med	High	High	Med	Med	Low	Low	Med	High	Low	None	None	Med	High
BGD(NIO)	St. Martin's Island 1	Low	Low	None	High	Med	Med	Low	Low	Med	Med	None	None	None	Unkn	Med
BGD(NIO)	Teknaf Beach	Med	Med	High	High	Med	Med	Low	Low	Med	High	Low	None	None	Med	Med
LKA(NIO)	Ahungalla	None	Low	Med	Med	Med	Low	Low	Low	Low	Med	Med	Low	Low	High	Med
LKA(NIO)	Akurala	Med	Low	Med	Low	None	None	None	None	Low	Low	Low	Med	Low	Med	Med
LKA(NIO)	Amadoowa (Nimalawa Sanctuary)	None	None	High	Med	Med	Low	None	Low	None	None	None	None	None	Med	
LKA(NIO)	Ambalangoda	None	Low	High	Med	Med	Low	None	None	High	Low	None	Low	Low	Low	
LKA(NIO)	Arippu	Med	High	Med	High	Med	None	None	Low	Low	None	None	None	None	Med	
LKA(NIO)	Arugambay	Low	Low	Med	Low	Low	Med	None	Low	Med	Med	None	Low	None	High	
LKA(NIO)	Balapitiya	None	None	High	Low	Low	None	None	None	None	Low	High	Low	Med	Low	
LKA(NIO)	Battalangunduwa	Med	High	Med	High	Low	Med	None	Med	High	High	Low	None	None	None	Med
LKA(NIO)	Bentota	None	Low	High	Med	Med	Med	None	Low	Low	Low	None	None	None	High	Med
LKA(NIO)	Beruwala	Low	Low	High	Med	High	Low	None	Med	Low	Med	High	Low	Low	Low	Low
LKA(NIO)	Boosa	None	None	High	Low	Low	Med	Med	Low	None	Med	High	Med	Low	Low	
LKA(NIO)	Bundala Modara to Kirindi Modara (Bundala NP)	None	None	None	Low	Low	Med	None	None	None	None	None	None	None	Med	
LKA(NIO)	Butawa to Patanangala (Yala NP)	None	None	None	Low	Low	Low	None	None	None	None	None	None	None	Med	
LKA(NIO)	Doova - Modara	High	Med	High	Low	None	Low	None	None	Unkn	Low	Med	Unkn	Unkn	Med	
LKA(NIO)	Godavaya to Walawa Modara	None	None	High	Med	Low	None	None	None	None	None	Low	None	Low	Low	
LKA(NIO)	Habakkala	Med	Low	High	None	None	Low	None	None	Unkn	Low	Low	Med	Low	Med	Med
LKA(NIO)	Habaraduva	Med	Med	High	Low	Low	Low	None	Low	Med	Med	Unkn	Med	Unkn	Med	Med
LKA(NIO)	Hambantota to Malala Modara	None	None	High	Med	Low	High	Low	Low	Low	Med	Low	Low	Low	Low	