

Водно-болотные угодья Кыргызстана и мигрирующие перелетные птицы

Автор: Министерство природных ресурсов, экологии и технического надзора Кыргызской Республики

Основные задачи

- Выявление и оценка важнейших Водно-Болотные угодья (ВБУ) для их включения в список Рамсарских угодий
- Усиление эффективного управления ВБУ
- Обучение специалистов ВБУ в проведении экспресс оценки состояния ВБУ и проведение экспресс-оценки ряда территорий; повышение знаний местных сообществ и молодежи о значимости ВБУ и вклада Рамсарской Конвенции в их сохранение

В настоящее время 233 вида гнездятся на территории страны:

- 114 оседлых
- 119 перелетных
- 109 пролетных
- 20 залетных
- 28 зимующих видов
- 28 зимующих видов

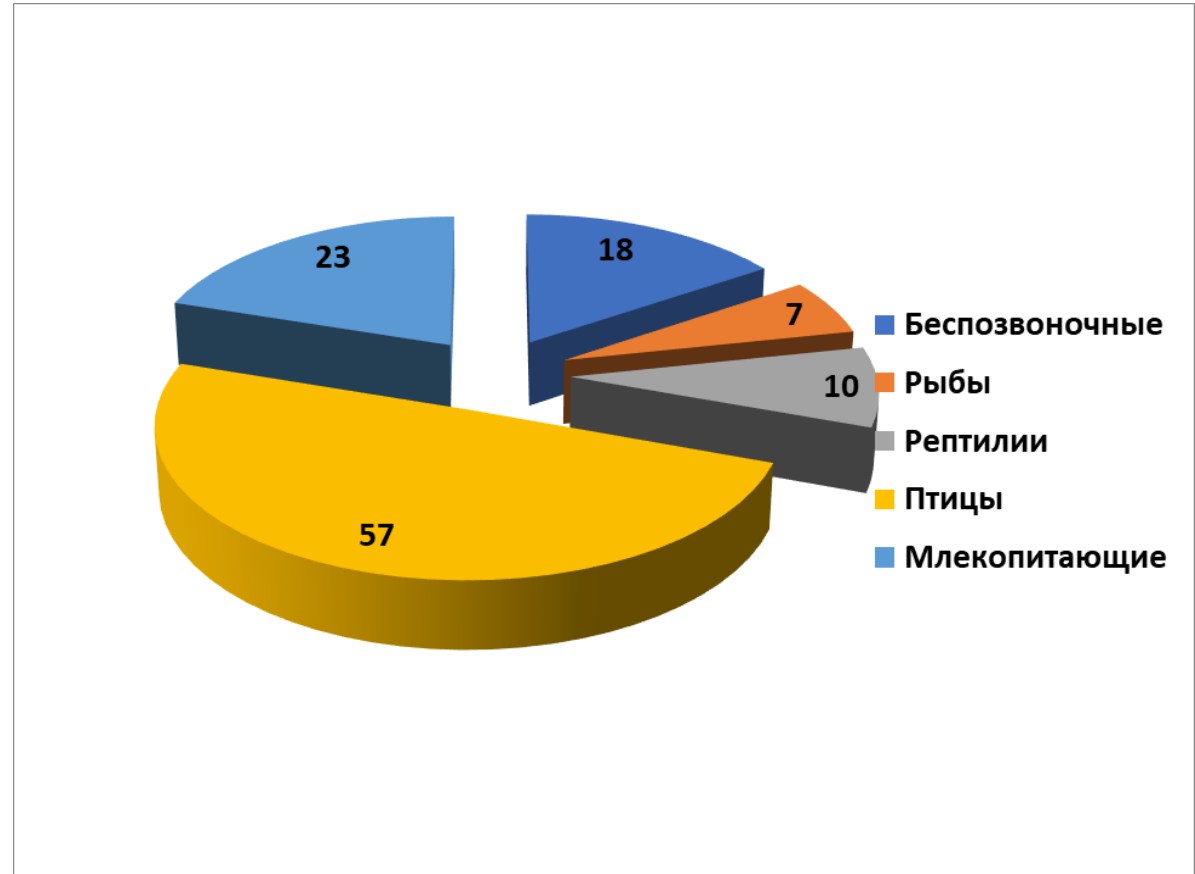


- По данным ученых Республики пролетный путь водно-болотных птиц, гнездящихся в Казахстане, Западной Сибири и Алтае, пролегает через нашу территорию. Как установлено результатами кольцевания, большинство птиц летит на зимовку в Индию, Пакистан, Северную Африку и Европу. Так же большое количество птиц остается зимовать в пределах республики.

Красная книга Кыргызской Республики

Занесены 115 видов животных:

- Членистоногих – 18 видов,
- Рыб – 7
- Амфибий – 2 вида
- Рептилий – 8
- Млекопитающих – 23 вида
- Птиц – 57



Были охвачены шесть Рамсарских и потенциально Рамсарских ВБУ:

- озера Иссык-Куль;
- озера Чатыр-Куль;
- озера Сон-Куль;
- Ортокойское водохранилища;
- восточная часть Токтогульского водохранилища;
- левобережье реки Чу (междуречье Аламедин и Ак-Суу)

Подготовлено номинационное досье:

- восточная часть Токтогульского водохранилища;
- левобережье реки Чу (междуречье Аламедин и Ак-Суу)

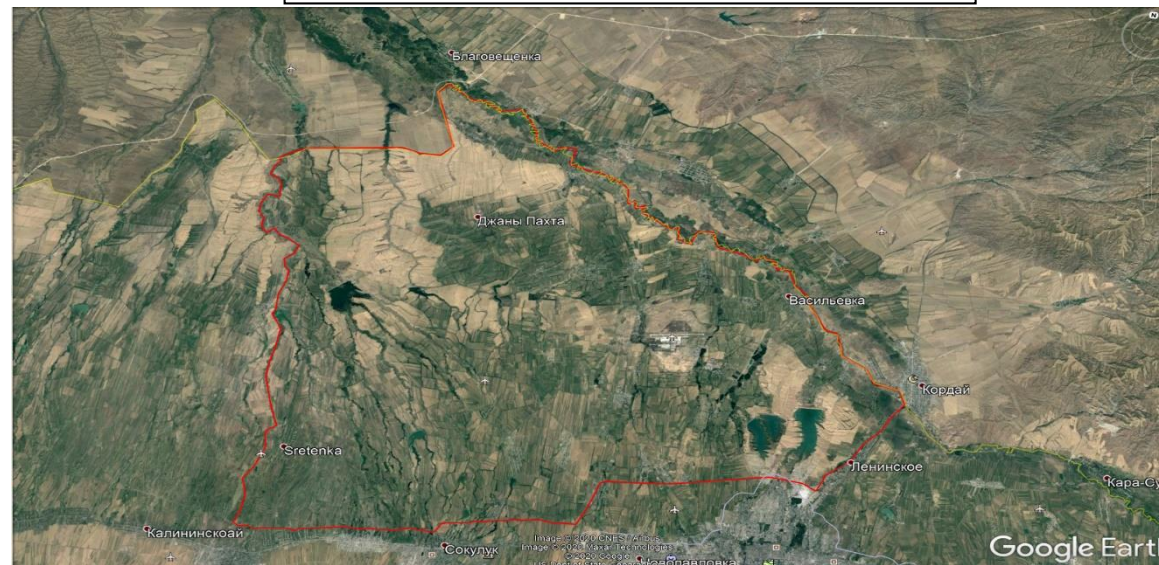
Карта-схема Токтогульского водохранилища



(3000га)

Восточная часть Токтогульского водохранилища

Карта озёр междуречья р. Аламедин и Ак-Суу, номинируемых в Рамсарский список



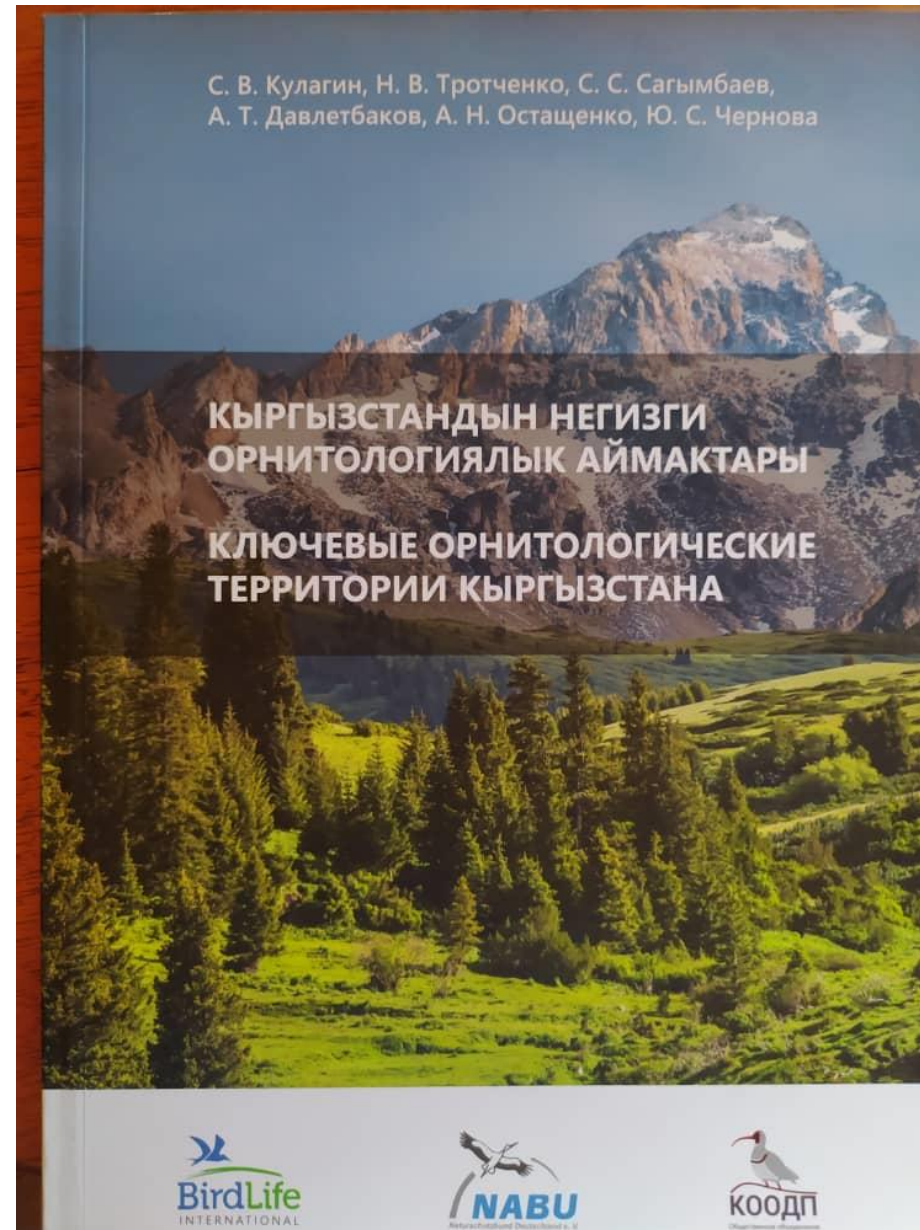

Название	Площадь.
Русловое Ала-Арчинское.	1000 га
Нижнее Ала-Аларчинское	630 га.
Спартак	510 га
Сокулукское	177 га
Аксу	136 га
Комплекс рыбозводных прудов площадью от 1 до 38 га в районе села Озёрное.	320 га.
	ВСЕГО 2773 га

Утверждена карта-схема миграционных путей и коридоров водоплавающих птиц, а также определены численность водоплавающих птиц на территории водно-болотных угодий и меры по их охране

- Отслеживание миграции водоплавающих птиц проводится параллельно с экодемографическим мониторингом их.
- Создана карта-схема основных участков мест обитания и гнездования, направлений внутренней миграции водоплавающих птиц на основании постоянного, ежегодного мониторинга на заповедных участках Сон-Куль, Чатыр-Куль, озера Иссык-Куль и водохранилища Орто-Токой.
- Отслеживание миграции водоплавающих птиц ведется егерями путем создания трансектных участков, определены ключевые миграционные пути и коридоры.



Определены ключевые орнитологические территории Кыргызстана (10)



Руководство «Обновление сведений о статусе водно-болотных угодий (ВБУ) в Казахстане, Кыргызстане и Туркменистане путём сбора и распространения наилучших существующих практик для сохранения и рационального использования ВБУ местными сообществами»



Экологическое просвещение

На базе Рамсарской территории Минприроды в целях экологического просвещения ежегодно проводятся широкомасштабные природоохранные акции: 2-февраля, приуроченный к Всемирному дню охраны водно-болотных угодий, Марш-парков, приуроченный ко Дню экологического образования (15 апреля), Всемирный день земли – 22 апреля, Международный день климата – 15мая, Всемирный день окружающей среды – 5 июня.

В рамках акций, совместно с представителями органов местного самоуправления, экологических организаций, НПО, СМИ проводятся круглые столы, семинары тренинги, в средних и высших учебных заведениях, проводятся лекции, открытые уроки, конкурсы (в средних учебных заведениях). беседы. раздаются буклеты.



Пресс-тур

Минприроды ежегодно проводятся пресс-тур по вопросу сохранения объектов биоразнообразия (животного, растительного мира и водно-болотных угодий), а также были проведены встречи с местными жителями и работниками особо охраняемых природных территорий «Чон-Кемин» (Чуйская область), Биосферной территории «Ысык-Кёль» и Сарычат-Ээрташ (Иссык-Кульская область) с участием более 15 (пятнадцати) журналистов СМИ (Ала-Тоо 24, ЭлТр, НТС, СТВ, Нью тв, Клооп кг, «Аргументы и Факты-Кыргызстан», «Российская газета», «Шелковый путь», «Вечерний Бишкек», «Эркин Тоо»). Снятые видеоматериалы транслировались телеканалами выше указанных СМИ.



Партнёры в Кыргызстане

Партнёрами Минприроды в Кыргызстане являются:

Отдел международного сотрудничества Минприроды, Департамент сохранения биоразнообразия и особо охраняемых природных территорий;

Национальная академия наук Кыргызстана;

Иссык-Кульский государственный природный заповедник, в состав которого входит озеро Иссык-Куль, как номинированная (1976 г.) Рамсарская территория;

Каратал-Жапырыкский государственный природный заповедник, в состав которого входят озера Чатыр-Куль и Сон-Куль;

НПО и местные сообщества.





REGIONAL RAMSAR INITIATIVE
FOR CENTRAL ASIA (RRI-CA)

РАМСАРСКАЯ РЕГИОНАЛЬНАЯ
ИНИЦИАТИВА ЦЕНТРАЛЬНОЙ
АЗИИ (РРИ-ЦА)



Благодарю за внимание !